


Sentier nature du Gros banc



Consultez ce circuit sur votre ordinateur ou votre mobile



www.cirkwi.com/circuit/49378



Légende : Le Gros banc
Credit : Henry



Légende : Les méandres de la baie
Credit : S.GUICHARD

Lors de la marée haute, le Gros banc accueille de nombreux oiseaux, que vous pouvez observer depuis l'observatoire Beaulieu de Merville-Franceville. Il est interdit de pénétrer dans le Gros Banc et de franchir les clôtures. Cette boucle est à faire à marée de coefficient inférieur à 80.

Départ : **49.273816, -0.215273**
D514 14810 MERVILLE-FRANCEVILLE-PLAGE

Style du circuit :

Difficulté :  **1h 0m**


Distance :  **3.0 km**
↑ 8 m ↘ 62 m
↓ 2 m ↙ -62 m



HIGHCHARTS.COM




Powered by Leaflet — © OpenStreetMap contributors



Altitude : 0m

Categorie : Points de vues et panorama

Un lieu pour l'observation des oiseaux...



Credit : Houyel

Depuis le premier étage de cet observatoire datant de 1988, vous aurez tout le loisir d'observer l'Aigrette garzette, le Héron cendré, le Tadorne de Belon, le grand Cormoran, la Foulque macroule ... ou apercevoir le Martin pêcheur. Pour cela, le calme et les jumelles sont nécessaires !

Informations complémentaires :

Producteur : Conseil Départemental



Altitude : 0m

Categorie : Activités Culturelles

La régulation du niveau d'eau



Credit : CD14

Des vannes visibles derrière le talus permettent l'entrée de l'eau de mer, à marée haute et avec un coefficient d'au minimum de 80. L'hiver, le niveau est plus haut afin d'accueillir les canards de surface et plus bas l'été pour favoriser la nidification de l'Avocette élégante et l'Echasse blanche.

Informations complémentaires :

Producteur : Conseil Départemental



Altitude : 0m

Categorie : Activités Culturelles

Vasière et pré-salé



Credit : CPIE

Sur le haut des vasières, une végétation adaptée à la salinité s'installe pour former ce qu'on appelle le pré-salé. La Spartine de Townsend forme des îlots de végétation, qui permettent la stabilisation de la vase et l'installation de plantes pionnières, comme la Salicorne et la Soude.

Informations complémentaires :

Producteur : Conseil Départemental



Altitude : 0m

Categorie : Activités Culturelles

Mammifère en vue...



Credit : Houyel

D'ici également vous pouvez voir...des phoques, en pleine séance de natation ou au repos sur des bancs de vase. Encore appelé Phoque commun, le Phoque veau-marin possède un pelage de couleur assez variable. Jusqu'à 10 individus sont régulièrement observés dans l'estuaire de l'Orne.

Informations complémentaires :


Producteur : Conseil Départemental



Altitude : 0m

Categorie : Activités Culturelles

Paysage d'estuaire



Credit : Houyel

De la plage du Gros banc, vous pouvez apercevoir en face la pointe du Siège , sa

tour d'observation et le phare de Ouistreham.

Informations complémentaires :


Producteur : Conseil Départemental



Altitude : 0m

Categorie : Activités Culturelles

Des moutons de pré-salé



Credit : Houyel

Afin de maintenir le milieu ouvert c'est-à-dire pour limiter le développement des arbustes, le Département du Calvados a passé une convention avec un agriculteur. Celui-ci met ainsi à disposition une soixantaine de moutons qui jouent en quelque sorte le rôle de tondeuse mais naturelle !

Informations complémentaires :

Producteur : Conseil Départemental



Altitude : 5m

Categorie : Activités Culturelles

Des fortifications dans les dunes



Credit : CD14

Dans les dunes de Merville-Franceville, la Redoute, construite en 1779, sur les principes architecturaux de Vauban, se présente comme une forteresse en fer à cheval de 900 m², qui pouvait accueillir une trentaine d'hommes. Vous pouvez monter sur le blockaus aménagé et découvrir le panorama.

Informations complémentaires :


Producteur : Conseil Départemental



Altitude : 0m

Categorie : Activités Culturelles

Des chants d'oiseaux



Credit : CD14

Sur le chemin du retour, profitez du chant des oiseaux fréquentant les roselières ou les haies arbustives. Passereau des roselières, le Bruant des roseaux est par exemple facilement observé en train de chanter au sommet des roseaux.

Informations complémentaires :

Producteur : Conseil Départemental



Altitude : 0m

1

Du parking près de la station d'épuration, faire 80 m pour arriver à l'observatoire Beaulieu puis partir sur votre gauche, en longeant le Gros banc sur 370 m.



Altitude : 0m

2

A l'intersection, prendre sur votre droite pour contourner le Gros banc et faire 360 m jusqu'à la palissade d'observation.



Altitude : 0m

3

A partir de cette palissade, à marée haute de coefficient supérieur à 80 le sentier est recouvert par la mer. Dans les autres cas, vous pouvez poursuivre la boucle en marchant sur la plage du Gros Banc sur 760 m.



Altitude : 0m

4

Avant d'arriver à la digue de l'école de voile, monter le talus et prendre le petit sentier et faire 460 m avant d'arriver à l'extrémité Nord du Gros banc. Sur le trajet, 2 palissades vous permettront de jeter un oeil à l'intérieur du Gros Banc.



Altitude : 0m

5

En traversant la route, vous pourrez aller voir la fortification type Vauban, la Redoute et également monter sur un blockhaus.



Altitude : 0m

6

Retraverser la route puis reprendre le long du Gros Banc, sur la piste cyclable faire 400 m pour regagner le point de départ.

Auteur :

Calvados Département
<http://www.calvados.fr>