

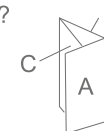
La Percée du Bocage - Circuit 1 | Cahagnes > Vire

Proposé par :
Bocage Normand
"Ce PDF a été généré à partir de Cirkwi, la
plateforme de partage d'activités touristiques
qui vous fait voyager"

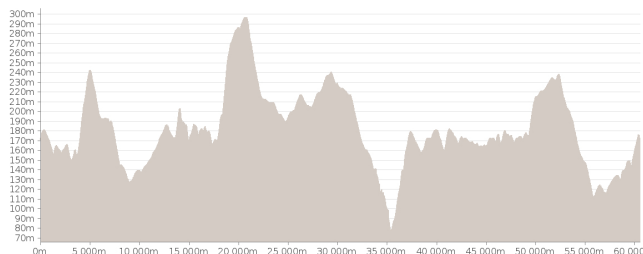
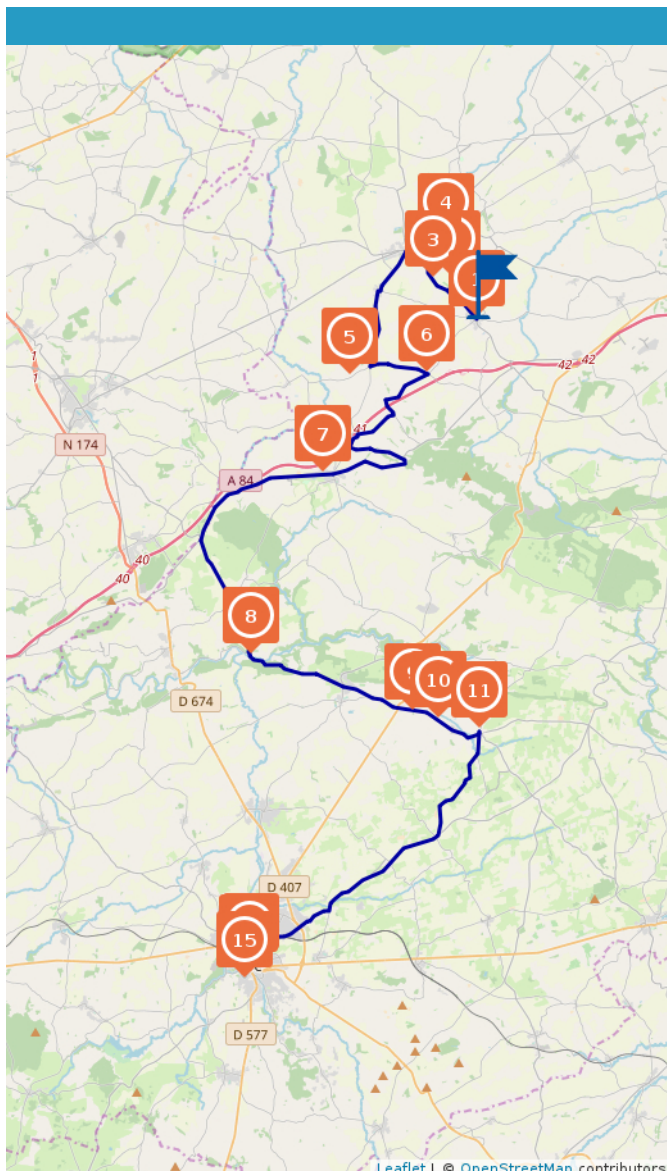
www.cirkwi.com/circuit/133217



Comment plier ?



Ce circuit est composé de
15 points d'intérêt



59.56 km

Voiture



maxi 296 m

mini 76 m

797 m

-797 m

Retrouvez les lieux emblématiques de la Libération dans le Bocage Normand, lors de la Bataille de Normandie. Le Bocage Normand a été terriblement marqué par le Débarquement du 6 juin 1944 : bombardements intenses, exode des civils, affrontements lors de l'opération Bluecoat... Puis le retour à la démocratie et la reconstruction. Les marques du conflit restent visibles et marquent l'histoire du Bocage Normand.

Pour plus d'informations :

- Musée de la Percée du Bocage - 14350 Saint Martin des Besaces - 02 31 67 52 78 - contact@laperceedubocage.fr
- Ferme du Loterot - 14240 Cahagnes - 02 31 77 57 27 - contact@loterot.com
- Office de Tourisme du Pays de Vire (bureau de Villers-Bocage) - 02 31 77 16 14

Cet itinéraire vous est fourni à titre indicatif. Cirkwi ne certifie pas la fiabilité des informations contenues dans les textes, cartes ou photos de cet itinéraire. Retrouvez plus d'infos sur www.cirkwi.com



Mise à jour le 20/11/19 par Bocage Normand et généré par www.cirkwi.com

1

Altitude : 168m

Château, Eglise & Abbaye

Eglise de Cahagnes

L'église de Cahagnes a été détruite le 28 juin 1944 lors des combats de la Libération. Une nouvelle église est construite d'après les plans d'un architecte suisse, Herman Bauer.

L'église de la Nativité-de-Notre-Dame a un clocher-beffroi en béton vibré séparé très élancé, mais dont les cloches ont été disjointes et installées cinquante mètres plus loin, près du presbytère.



Producteur :
OT du Pays de Vire | Collines de Normandie

Contact :
Téléphone : 02 31 77 58 46

2

Altitude : 157m

Monuments et Architecture

Ferme du Loterot - Voyage dans le temps

Voyage dans le temps : "Un autre regard sur la Bataille d'Hastings et la Bataille de Normandie" comme une bande dessinée... Deux fresques artistiques qui permettent de raconter de façon originale et ludique les 2 histoires fortes de la Normandie sur 80 m. Découvrez autrement l'histoire de notre territoire avec livret ludique... Durée 1 h.

Contact :

E-mail : contact@loterot.com

Téléphone : 02 31 77 57 27

Producteur :

OT du Pays de Vire | Collines de Normandie

Site web :

<http://www.loterot.com>

3

Altitude : 160m

Monuments et Architecture

Monument James Cornwall

Cette tombe isolée dans la campagne est celle du Lieutenant James Cornwall, sous-officier au 4th Tanks Battalion Grenadier Guards, 6th Guards Tank Brigade. Lors de l'attaque du bois de Mondant le 30 juin 1944, le Lieutenant James Cornwall fut tué près de cet endroit alors qu'il recevait la reddition de soldats allemands. Cette parcelle fut concédée à la famille afin de permettre l'inhumation de l'officier britannique.

Situation : au bord de la D54, 1,5 km après Cahagnes, sur la gauche en allant vers Caumont-l'Éventé.



Producteur :
OT du Pays de Vire | Collines de Normandie

4

Le Repas
14240 Livry
Altitude : 221m

Lieux de mémoire

Sépulture du Capitaine Georges Grey



5

Pré Godet
14350 Saint-Jean-des-Essartiers
Altitude : 126m

Lieux de mémoire

Hôpital Militaire Anglais du 8e corps

Vers le 2 août 1944, un hôpital provisoire a été installé à cet emplacement, pendant environ 3 semaines. Les blessés arrivaient du front en ambulances pour recevoir les premiers soins. Les morts étaient enterrés dans le champs à côté (en face de la Mairie), avant d'être inhumés dans les cimetières dans les alentours.

Les docteurs Foster et Mason ont travaillé dans cet hôpital éphémère, le registre du dernier se trouve au musée de la Percée du Bocage à Saint-Martin-des-Besaces depuis 1994.

6

Chêne à Rost
14240 Les Loges
Altitude : 184m

Lieux de mémoire

Cote 226 - Stèle Scots Guard

La stèle, en mémoire du 3e bataillon des Scots Guards, qui a connu de lourdes pertes au cours des premiers jours de l'Opération Bluecoat, sera posée sur l'aire de pique-nique de la commune de Les Loges. Elle fut inaugurée le 27 juillet 2019 au moment de la Fête de La Libération.



7

Altitude : 202m

Art & Musées

Musée de la Percée du Bocage

A travers huit espaces muséographiques et un vaste diorama, la visite guidée son et lumière, fait découvrir l'étonnante aventure des combattants dans le Bocage. L'évocation de leur destin complète cette visite émouvante.

Durée de la visite audioguidée en F ou GB : 45 min (se situe à 9 km de la route des gorges de la Vire).



Producteur :

OT du Pays de Vire | Collines de Normandie

Site web :

<http://www.laperceedubocage.fr>

Contact :

E-mail : contact@laperceedubocage.fr

Téléphone : 02 31 67 52 78

Cet itinéraire vous est fourni à titre indicatif. Cirkwi ne certifie pas la fiabilité des informations contenues dans les textes, cartes ou photos de cet itinéraire. Retrouvez plus d'infos sur www.cirkwi.com

Vidéo(s) :

https://www.youtube.com/watch?v=E_fjzNGpZ08Jk&list=PLWwB4jmkRlmlHfTtGuzTOR207BOMCbF8&index=2

<https://www.youtube.com/watch?v=JONeDCp7d4&list=PLWwB4jmkRlmlHfTtGuzTOR207BOMCbF8&index=1>

8

D56

14350 La Ferrière-Harang

Altitude : 79m

Lieux de mémoire

Le Pont-du-Taureau

Pont prit par la 11e division blindée britannique, dont l'emblème était un taureau. Le 31 juillet 1944 lors de l' OPERATION BLUECOAT. Il avait été miraculeusement oublié des bombardements alliés et de la surveillance allemande.



Mise à jour le 20/11/19 par Bocage Normand et généré par www.cirkwi.com

9

D290A
14350 Beaulieu
Altitude : 171m

Lieux de mémoire

Cimetière Anglais de Saint-Charles-de-Percy

Le cimetière St. Charles de Percy rassemble 809 tombes, dont 806 soldats britanniques et 3 soldats canadiens. La majorité des soldats qui reposent dans ce lieu ont été tués entre fin juillet et début août, lors de l'opération "Bluecoat" ils appartenaient principalement aux 53rd Welch Infantry Division et Guards Armoured Division



10

Le Bourg
14350 Saint-Charles-de-Percy
Altitude : 168m

Lieux de mémoire

Plaque Guards Division, plaque Lt Schmid & victimes civiles

Trois plaques en lien avec la bataille de Normandie : une plaque commémorant la libération du bourg par la Guards Armoured Division, une plaque à la mémoire du Lieutenant Delbert Schmid du 367th Fighter Group, 70th Fighter Wing du IXth US Air Force Tactical Command, son avion est abattu le 3 juillet 1944, il est tué dans un mitraillage le 8 juillet sur une route parmi une colonne civile, et une plaque à la mémoire des civils tués dans ce mitraillage



11

D290
14350 Montchamp
Altitude : 170m

Lieux de mémoire

Montchamp, monument de la Résistance



12

14500 Vire
Altitude : 175m

Lieux de mémoire

Monument réfractaires et maquisards virois

Monument à la mémoire des réfractaires et maquisards du bocage virois, situé à côté de l'Office de Tourisme de Vire (Square de la résistance Lieu dit, 14500 Vire)



13

Rue Victor Hunger
14500 Vire
Altitude : 181m

Lieux historiques

L'Ancien Studio Polda

Les photographes virois Paulette et Daniel Urbain, sous le pseudonyme de Polda, ont pris plusieurs centaines de clichés de Vire en ruine et en cours de reconstruction (1944-1956), ce qui constitue aujourd'hui un fond d'archives iconographiques très précieux.



14

Place du 6 Juin 1944
14500 Vire
Altitude : 179m

Lieux historiques

Vire, ville de la reconstruction

// Retrouvez votre visite guidée de Vire via l'application gratuite izi.travel

Le 6 juin 1944, Vire est foudroyée à 95 % par les bombardements qui accompagnent le débarquement des Alliés sur les côtes du Calvados. La ville multiséculaire disparaît : près de 1.500 logements et la plus grande partie des édifices publics sont réduits à des amas de décombres, d'où émergent la Porte Horloge, l'église Notre-Dame et les pans du Donjon. La ville renaît de ses cendres après 18 ans de travaux gigantesques (1945-1963), impliquant le déblaiement, un nouveau plan d'urbanisme dû à l'architecte Marcel Clot, un nouveau style pour les îlots d'habitation sortis des cartons d'une douzaine d'architectes, une nouvelle assiette des rues, et le labeur de milliers d'ouvriers. Une ville nouvelle faite de granit et d'ardoise est née, tournée vers la modernité, symbolisée par son Hôtel de Ville.



15

Rue de la Delotière
14500 Saint-Germain-de-Tallevende-la-Lande-Vaumont
Altitude : 187m

Lieux de mémoire

Stèle de la Côte 203 - Monument 29th US Infantry Division

Monument à la mémoire des soldats du 1st Battalion du 116th Infantry Regiment de la 29th US Infantry Division, qui sont tombés dans les combats pour la libération de Vire. La cote 203, position clé de la défense allemande, fut enlevée le 8 août 1944. Du 6 au 8 août, le 116th Infantry Regiment subit 108 tués et 4 disparus dans la bataille

