



Sur les traces des Templiers

Informations pratiques

Locations de vélos

Base de loisirs de la Dathée

La Cour, Saint-Manvieu-Bocage
14380 NOUES DE SIENNE
Tél. +33(0)7 68 30 64 89
Mail : basedeloisirs@mjc-vire.org
Location VTT adultes et vélos enfants : 6 € de l'heure, 12 € la demi-journée et 20 € la journée (tarif 2020).
Autres activités variées sur le site. Ouvert du 30/03 au 01/11 : 9h-17h en semaine et 14h-18h le weekend.

Adresse utile

Point info 14 (infos touristiques)

Rue de la Crête, Vassy
14410 VALDALLIÈRE - Tél. +33(0)2 31 09 09 17
Mail : pi14-vassy@wanadoo.fr
Ouvert du lundi au mercredi de 8h30 à 13h et de 14h à 17h, et jeudi et vendredi de 8h30 à 12h30

Votre satisfaction

Votre avis nous intéresse...
Pour un problème d'entretien de chemin, une absence de balisage ou pour donner un commentaire sur le(s) circuit(s) en général, rendez-vous sur le portail Suricate :
sentinelles.sportsdenature.fr



© Office de Tourisme du Pays de Vire

Pour + d'infos

OFFICE DE TOURISME DU PAYS DE VIRE

Square de la Résistance, Vire
14500 VIRE NORMANDIE
Tél. +33 (0)2 31 66 28 50
contact@paysdevire-tourisme.fr
www.paysdevire-normandie-tourisme.fr

Numéros utiles

Météo

32 50

En cas d'urgence

112 | secours à partir d'un portable

15 | samu

18 | pompiers



SIGNALER UN PROBLÈME
sentinelles.sportsdenature.fr

© Grégory Wait

Informations complémentaires

flashcode



web

circuit
28

26,9 km
1h45
Parcours difficile
462 m de dénivelé



© Domaine de Romilly



© Office de Tourisme du Pays de Vire



Espace VTT-FFC
« les Chemins du Pays de Vire
| Collines de Normandie »

Sur les traces des Templiers

Pratiques autorisées :



UNION EUROPÉENNE
FONDS EUROPÉEN AGRICOLE
POUR LE DÉVELOPPEMENT RURAL



DE LA VIRE
AU NOIREAU

Calvados Attractivité
8 rue Renoir
14054 Caen cedex 4
Tél. +33 (0)2 31 27 90 30
tourisme@calvados.fr

www.calvados-tourisme.com



Une mission du
Département du Calvados



Départ de Vassy

Balisage

difficulté	
bonne direction	
fausse route	
prudence ralentir	
double sens	



Sur les traces des templiers



Ça vaut le détour

Les Radis de Vassy

Au lieu-dit La Quesnellière, une petite exploitation agricole de produits légumiers s'étend sur une surface de production de 3500 m² de plein champs et 500 m² de tunnels. Les Radis de Vassy proposent régulièrement des ventes en maraichage bio de légumes et plantes aromatiques.



La commanderie de Courval (propriété privée ; entrée interdite)

La commanderie des Templiers de Courval fut fondée vers 1150 par la famille de Vassy, puis transférée en 1307 aux frères hospitaliers de Saint-Jean-de-Jérusalem (futur ordre de Malte), qui la conservèrent jusqu'à la Révolution. La chapelle est composée d'un choeur roman, d'une nef du début du XIIIe siècle, d'une charpente du XVe ou du XVIe siècle. La chapelle a été utilisée comme grange jusqu'en 1991, mais a conservé ses peintures murales des XVe ou XVIe siècles.




Les ruines de l'ancien moulin à blé

A un croisement de chemins, les ruines d'un ancien moulin à blé et sarrasin sont visibles. Le canal menant l'eau jusqu'à la roue du moulin démarrait de l'étang un peu plus haut. L'eau était accumulée dans une réserve et tombait à gauche du moulin qui a fonctionné jusque dans les années 1920.



Le village d'Aligny

Au début du XXe siècle, ce village était l'un des plus gros de Vassy. Avec ses anciennes maisons, son pressoir, son lavoir, une trentaine de familles habitaient ici. Plusieurs chemins permettaient aux enfants de rejoindre Vassy pour le catéchisme ou le hameau de la Couarde pour se rendre à l'école. En contre bas de ce hameau, un chemin recouvert de plaques de schiste et bordé par des talus abrupts et humides accueille une petite fontaine où l'eau ne tarit jamais.



L'église Saint-Martin-Notre-Dame-et-Saint-André

L'église a été rebâtie au XVe siècle, autour des colonnes à chapiteaux du choeur de l'édifice existant au XIIe siècle, et agrandie en 1847, à l'initiative de l'abbé Maupas, curé de Vassy. A l'intérieur, le chapiteau surmonte un pilier du choeur. Il est orné sur trois de ses faces d'une fleur de lys, symbole de l'autorité royale sur la Normandie. Le maître autel a été payé 5 000 francs or au sculpteur caennais Bourdon. Exécuté en calcaire et marbre, il s'agit d'un don d'Isabelle Dumont d'Urville de la Londe (1838-1921), petite nièce du célèbre navigateur et découvreur de la terre Adélie. Plusieurs membres de la famille Dumont d'Urville ayant vécu dans le bourg ou dans le château familial sont inhumés dans le cimetière.





Pas à pas

D Du parking du Canal, prendre la Route Départementale 26 vers le bourg et emprunter aussitôt à droite un chemin longeant le ruisseau. Tourner à gauche, puis au carrefour suivant, prendre à droite la Route Départementale 512.

1 Quitter Vassy et la RD 512 en tournant à droite sur une petite route vers *Lasserie* en laissant le chemin de droite. Passer les premières maisons, bifurquer à droite et emprunter le chemin à gauche. Passer *les Logettes* et au bout du chemin, prendre un autre chemin à gauche.

2 Au croisement de chemins, prendre à droite et au carrefour dit de *la Croix Marchant*, où se dresse un calvaire, tourner à gauche. Traverser avec prudence une route et continuer le chemin en face. Traverser une autre route et prendre le chemin qui mène à proximité du cimetière où vous emprunterez par la gauche la route pendant 1 kilomètre.

3 Au carrefour suivant, tourner à droite et prendre à gauche un chemin derrière une haie. Traverser la route et rejoindre un chemin après *l'Angotière*. Après *Glatigny*, tourner à droite et après le passage sur *la Rocque*, prendre à droite. Continuer sur un chemin en face, puis sur une route et tourner dans un chemin à gauche après *les Hauts Vents*. Traverser une petite route jusqu'au croisement suivant.



4 Tourner à droite et poursuivre le chemin jusqu'à *la Mahière*. Déboucher à droite sur une route et tourner ensuite à gauche sur une autre route. Au croisement suivant, emprunter le chemin à droite. Au croisement de chemins, prendre à droite, puis traverser une petite route. Tourner à droite sur une petite route et rejoindre par la gauche le chemin.

5 Poursuivre et bifurquer sur celui de gauche pour atteindre une route en contre bas. Traverser la route et prendre le chemin en face. Traverser le ruisseau et obliquer à droite sur une petite route vers *le Vivier*. Au stop, tourner à gauche, laisser la route à droite et prendre le chemin à gauche après le pont. Passer devant la Commanderie de Courval et tourner à gauche, puis à droite vers *Aligny*. Rejoindre le chemin à la fin du hameau.

6 A la croisée des chemins, tourner à gauche. Passer par dessus *le Tortillon* et tourner à droite sur un chemin longeant la rivière. Prendre le chemin à gauche, traverser avec prudence la route Vassy-Condé et rejoindre par la droite un chemin de terre. Au carrefour suivant, tourner à gauche.


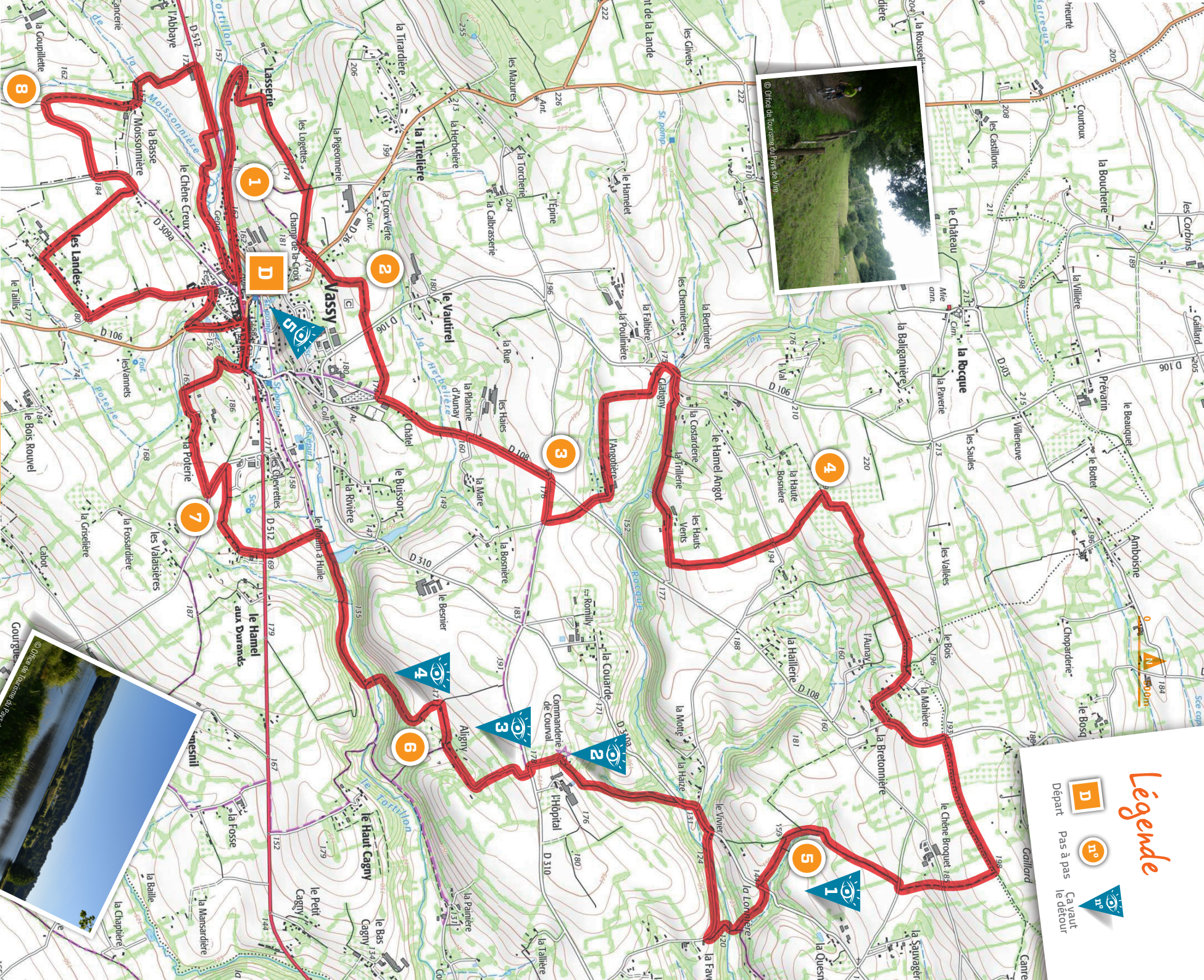
7

Emprunter la voie à droite vers *la Poterie*. Après ce hameau, Prendre un chemin à droite et rejoindre par la gauche le centre de Vassy. Tourner à gauche en direction de Flers et continuer tout droit sur la RD 106. Juste avant un virage sur la gauche et devant une maison, prendre le chemin à droite. Puis, obliquer à gauche deux fois de suite et continuer une route goudronnée en sens unique. Tourner à droite vers *les Landes*, puis à droite sur un chemin qui débouche sur une route. Là, tourner à gauche et prendre la deuxième route à droite.

8

Dans un virage à gauche, prendre le chemin à droite et continuer ce chemin par la gauche pour rejoindre la RD 512. Ici, suivre la route par la droite, puis emprunter un chemin à droite 400 mètres après. Longer le ruisseau, continuer en face et tourner à gauche sur la RD 512. Puis, prendre à droite 150 mètres après et rejoindre le parking de départ par le chemin initial.





© Office de tourisme du Pays de Vire

Légende

- Depart
- Pas à pas
- Ca vaut le détour



© Office de tourisme du Pays de Vire