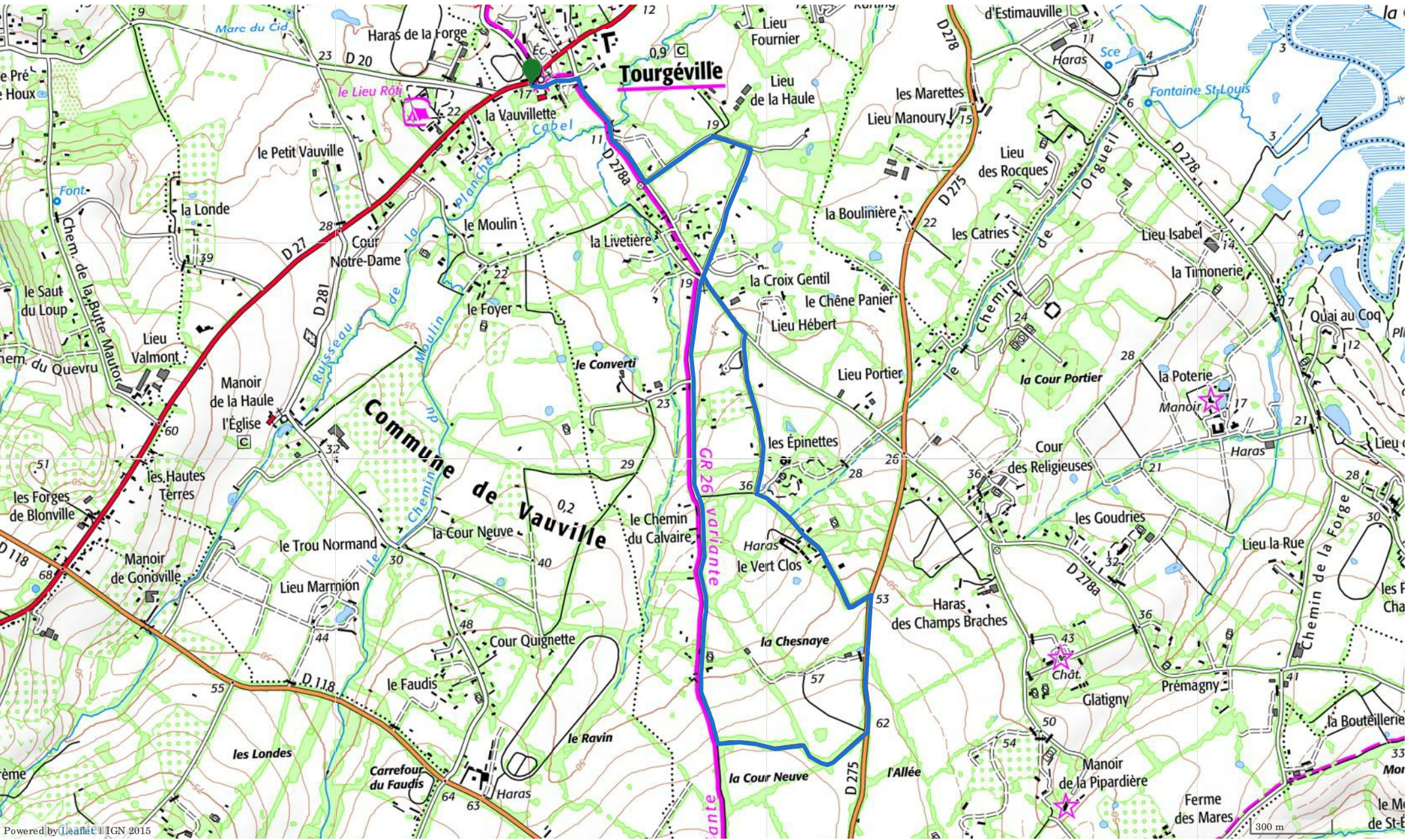



TOURGÉVILLE AU FIL DES CHEMINS CREUX

 inDeauville



Powered by  Leaflet | IGN 2015

Impression générée par l'Institut national de l'information géographique et forestière. Cet itinéraire est fourni à titre informatif. L'IGN ne certifie pas la fiabilité des informations contenues dans les textes, cartes ou photos de cet itinéraire. Nous vous conseillons de vérifier ces informations avant votre voyage. N'hésitez pas à nous contacter ou à contacter l'auteur pour en savoir plus. Pour plus d'informations sur les données publiées sur ce site, reportez-vous aux Conditions Générales d'Utilisations du site <https://ignrando.fr>.



TOURGÉVILLE AU FIL DES CHEMINS CREUX



Embarquez ce
parcours sur
votre mobile

inDeauville



THÉMATIQUE :

PUBLIÉ PAR inDeauville

DISTANCE 8,8 km

DÉPART Tourgéville

**RANDO
PÉDESTRE** 02h45 - Très facile

TYPE(S) DE PARCOURS



Boucle

ALTITUDE



66 m



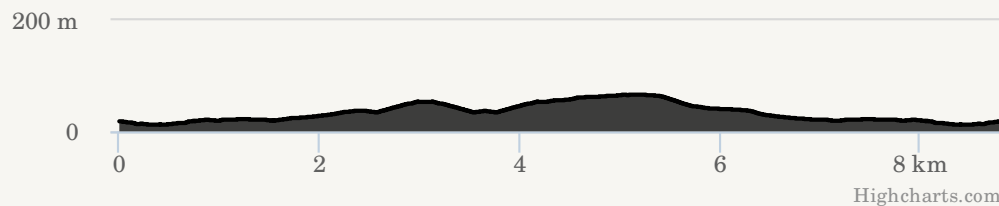
106 m



12 m



-106 m



DESCRIPTION

1. Au départ de l'église Saint-Pierre de Tourgéville (dos au parking), prendre à droite sur la Rue de l'Église. (ici, un magnifique bâti, colombages, pierres et pans de bois) jusqu'à la D278a - Le Bourg.

L'église de Tourgéville offre un ensemble de plusieurs styles : le chœur remonte au XII/ XIIIe siècle, la nef possède des éléments du gothique flamboyant des XIVe et XVe siècles, Plusieurs restaurations ont été effectuées à la fin du XIXe siècle.

2. Prendre à droite sur la RD 278a - Le Bourg. Sur votre gauche, un ancien lavoir datant du XIXe siècle.

3. Face au transformateur EDF (à droite), prendre à gauche sur le Chemin du Moulin de Saint Arnoult.

4. Au croisement prendre à droite, puis encore à droite sur la RD le Chemin de la Croix Gentil.

5. Au calvaire, continuer à gauche sur la départementale le Chemin de la Croix Gentil.

6. Prendre à droite sur le Chemin de la Bruyère de Glatigny.

7. Prendre à gauche sur le Chemin du vert Clos (chemin de terre) jusqu'à la D275 - Route de Beaumont.

8. Prendre à droite la RD 275 - Route de Beaumont.

9. Prendre à droite sur le Chemin de la Perotte (chemin de terre). Dans la courbe du chemin, une barrière de bois, à droite un panorama.

10. Au croisement, prendre à droite, puis continuer tout droit sur le Chemin

du carrefour de la Perrotte jusqu'au calvaire.

11. Traverser et prendre en face sur le Chemin de la Croix Gentil.

12. Prendre à gauche, puis de nouveau à gauche jusqu'à la D278a – Le Bourg.

13. Prendre à droite sur la D278a – Le Bourg jusqu'à l'église Saint-Pierre de Tournéville.
