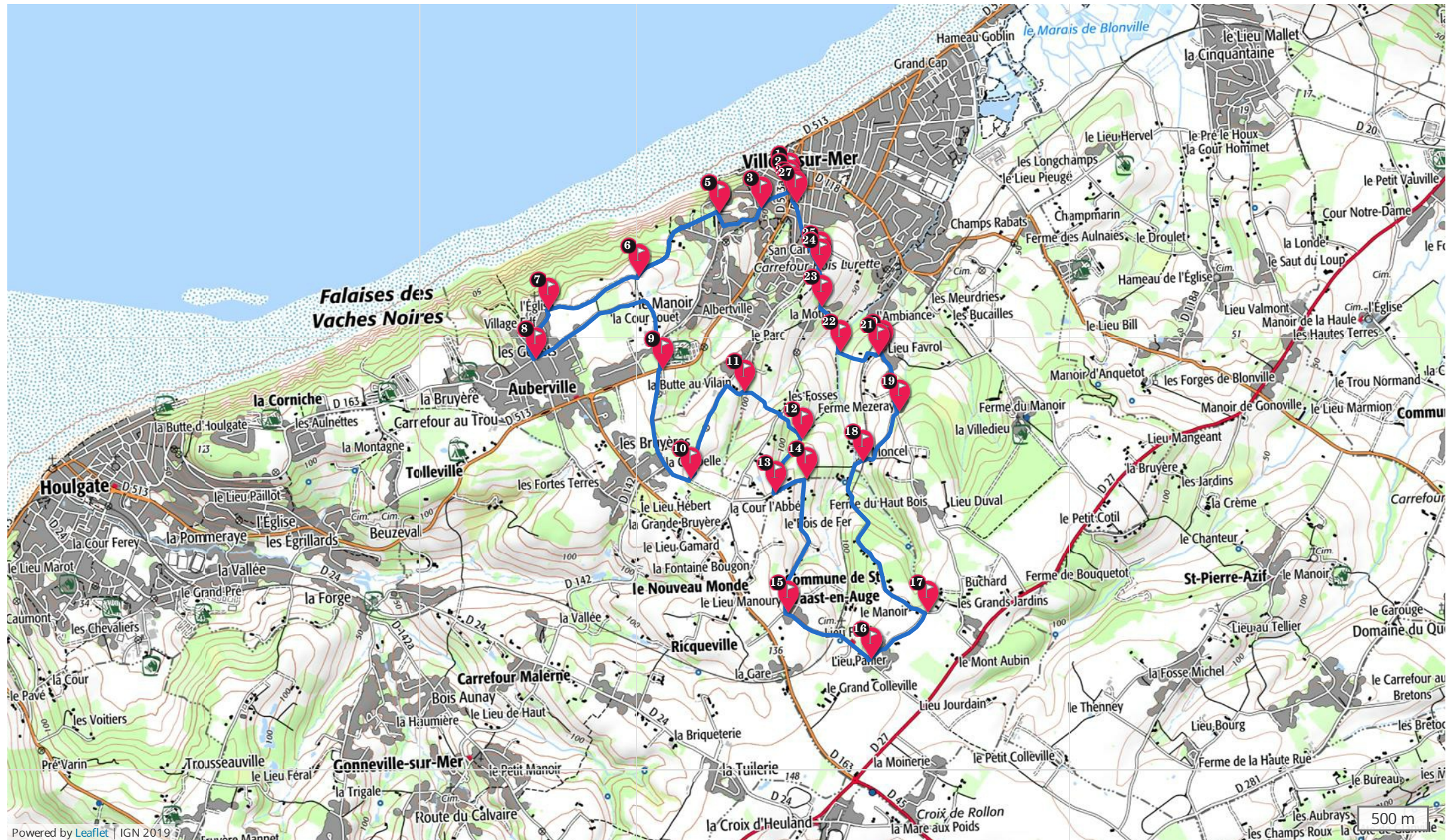


DE VILLERS-SUR-MER À SAINT-VAAST-EN-AUGE

 inDeauville



Impression générée par l'Institut national de l'information géographique et forestière le 1 octobre 2019.
Cet itinéraire est fourni à titre informatif. L'IGN ne certifie pas la fiabilité des informations contenues dans les textes, cartes ou photos de cet itinéraire. Nous vous conseillons de vérifier ces informations avant votre voyage. N'hésitez pas à nous contacter ou à contacter l'auteur pour en savoir plus. Pour plus d'informations sur les données publiées sur ce site, reportez-vous aux Conditions Générales d'Utilisations du site ignrando.fr.

DE VILLERS-SUR-MER À SAINT-VAAST-EN-AUGE

 inDeauville



 | THÉMATIQUE : Randonnée

PUBLIÉ PAR inDeauville 





DISTANCE 15,7 km
DÉPART Villers-sur-Mer

TYPE(S) PARCOURS

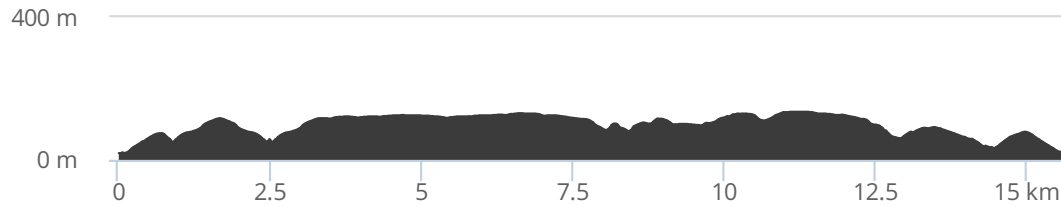
 Boucle

RANDO PÉDESTRE 04h00 - **Moyen**

ALTITUDE

 135 m  439 m
 18 m  -439 m

PROFIL ALTIMÉTRIQUE



DESCRIPTION

Une randonnée paisible sur les hauteurs de Villers-sur-Mer jusqu'à Saint-Vaast-en-Auge, le long du ruisseau Saint-Vaast.

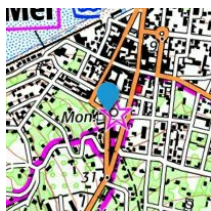
1

INFO PARCOURS 1

KM 0,0
ALTIUDE 19 m

LATITUDE 49.3209
LONGITUDE -0.006667

4 r de l'église
14640 Villers-sur-Mer



ETAPE 1

1. Départ sur le parking de l'église Saint-Martin dont les vitraux du XIXe siècle sont classés.

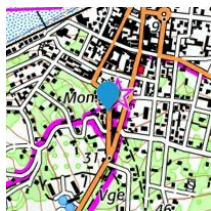
2

INFO PARCOURS 2

KM 0,1
ALTIUDE 21 m

LATITUDE 49.3204
LONGITUDE -0.006737

16 r de l'église
14640 Villers-sur-Mer



ETAPE 2

2. Se diriger vers la rue de l'église par le sud et prendre le premier chemin à droite, le Passage des Muttes, jusqu'au croisement avec la Rue Convers.

3

INFO PARCOURS 3

KM 0,3
ALTIUDE 53 m

LATITUDE 49.3193
LONGITUDE -0.009612

8 r convers
14640 Villers-sur-Mer



ETAPE 3

3. Continuer sur la Rue Convers, puis prendre à droite au premier croisement jusqu'au croisement avec la Rue du ravin, le Chemin de la Cour et la Rue Denis Clairain .

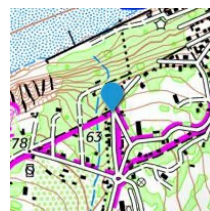
4

INFO PARCOURS 4

KM 0,7
ALTIUDE 59 m

LATITUDE 49.3191
LONGITUDE -0.0139368

200 r du ravin
14640 Auberville



ETAPE 5

5. Prendre à droite sur le Chemin du manoir à l'église jusqu'au croisement avec le Chemin de l'église au manoir.

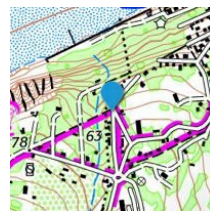
5

INFO PARCOURS 5

KM 0,7
ALTIUDE 59 m

LATITUDE 49.3191
LONGITUDE -0.01393

200 r du ravin
14640 Auberville



ETAPE 4

4. Continuer sur le Chemin de la Cour, traverser le rond-point à mi-parcours, jusqu'au croisement avec le Chemin du manoir à l'église.

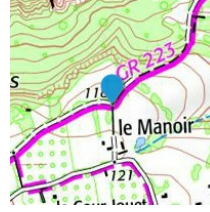
6

INFO PARCOURS 6

KM 1,5
ALTIUDE 117 m

LATITUDE 49.3148
LONGITUDE -0.0220263

14640 Auberville



ETAPE 6

6. Prendre à droite sur le Chemin de l'église au manoir jusqu'à l'église d'Auberville.

7

INFO PARCOURS 7

KM 3,8 **LATITUDE** 49.3126 685 pl louis armand
ALTITUDE 121 m **LONGITUDE** -0.031178 14640 Auberville



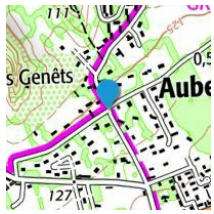
ETAPE 7

7. A l'église d'Auberville, prendre à gauche sur le Chemin de l'église jusqu'au croisement avec le Chemin Blandin.

8

INFO PARCOURS 8

KM 4,2 **LATITUDE** 49.3094 1360 che blandin
ALTITUDE 124 m **LONGITUDE** -0.032509 14640 Auberville



ETAPE 8

8. Prendre à gauche sur le Chemin Blandin. Au croisement avec le Chemin du Belvédère, continuer sur la droite sur le Chemin Blandin jusqu'à la Route départementale 513.

9

INFO PARCOURS 9

KM 5,7 **LATITUDE** 49.3087 14640 Auberville
ALTITUDE 125 m **LONGITUDE** -0.019666



ETAPE 9

9. Traverser la Route départementale, puis continuer tout droit sur le Chemin de la Chapelle. Au croisement, laisser le Chemin de la Chapelle sur la droite et continuer sur le Chemin des Genetrelles jusqu'au croisement avec le Chemin de la Butte au Vilain.

10

INFO PARCOURS 10

KM 6,6 **LATITUDE** 49.3014 14510 Gonneville-sur-Mer
ALTITUDE 129 m **LONGITUDE** -0.0167316



ETAPE 10

10. Continuer sur le Chemin de la Butte au Vilain. Arrivé au lieu-dit de la Butte au Vilain, prendre à droite sur le même chemin jusqu'au croisement avec le Chemin de Baudry.

11

INFO PARCOURS 11

KM 7,5 **LATITUDE** 49.3072 14510 Gonneville-sur-Mer
ALTITUDE 107 m **LONGITUDE** -0.0113189



ETAPE 11

11. Continuer sur le Chemin de Baudry, traverser la route, jusqu'au ruisseau Saint-Vaast.

12

INFO PARCOURS 12

KM 8,0 **LATITUDE** 49.3041 14640 Villers-sur-Mer
ALTITUDE 82 m **LONGITUDE** -0.00545025



ETAPE 12

12. Franchir le ruisseau Saint-Vaast, puis prendre à gauche jusqu'au croisement avec le Chemin du Mignan.

1

INFO PARCOURS 13

KM 8,5
ALTIUDE 117 m

LATITUDE 49.3005
LONGITUDE -0.00815928

14640 Villers-sur-Mer



ETAPE 13

13. Prendre à gauche sur le Chemin du Mignan jusqu'au croisement avec le Chemin du Lieu Tolmer.

14

INFO PARCOURS 14

KM 8,7
ALTIUDE 99 m

LATITUDE 49.3014
LONGITUDE -0.00503182

85 che du lieu tolmer
14640 Saint-Vaast-en-Auge



ETAPE 14

14. Prendre à droite sur le Chemin du lieu Tolmer jusqu'au croisement avec le Chemin de l'église, au Lieu Manoury.

15

INFO PARCOURS 15

KM 9,8
ALTIUDE 130 m

LATITUDE 49.2926
LONGITUDE -0.00690937

1260 che de l'église
14640 Saint-Vaast-en-Auge



ETAPE 15

15. Prendre à gauche sur le Chemin de l'église, traverser la voie ferrée à mi-parcours, jusqu'au croisement avec le Chemin du Bois de Villers.

16

INFO PARCOURS 16

KM 10,5
ALTIUDE 132 m

LATITUDE 49.2895
LONGITUDE 0.00151813

529 che de l'église
14640 Saint-Vaast-en-Auge



ETAPE 16

16. Prendre à gauche sur le Chemin du Bois de Villers jusqu'au croisement avec le Chemin du Bois de Saint-Vaast.

17

INFO PARCOURS 17

KM 11,0
ALTIUDE 132 m

LATITUDE 49.2926
LONGITUDE 0.00717223

15 che du bois de saint-vaast
14640 Saint-Vaast-en-Auge



ETAPE 17

17. Prendre à gauche sur le Chemin du Bois de Saint-Vaast, traverser la voie ferrée, jusqu'au croisement avec le Chemin du Moncel, à Le Montcel.

18

INFO PARCOURS 18

KM 12,5
ALTIUDE 66 m

LATITUDE 49.3026
LONGITUDE 0.000665188

14640 Villers-sur-Mer



ETAPE 18

18. Continuer tout droit sur le Chemin du Moncel, traverser à nouveau la voie ferrée, jusqu'au croisement avec le Chemin du Bois.

19

INFO PARCOURS 19

KM 12,9
ALTIITUDE 93 m

LATITUDE 49.3059
LONGITUDE 0.00437737

14640 Villers-sur-Mer



ETAPE 19

19. Prendre à gauche et aller jusqu'au bout du Chemin du Bois (2e croisement), au niveau du Lieu Favrol.

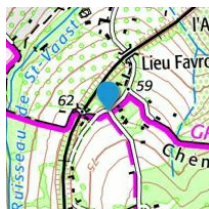
20

INFO PARCOURS 20

KM 13,4
ALTIITUDE 65 m

LATITUDE 49.3098
LONGITUDE 0.0027144

14640 Villers-sur-Mer



ETAPE 20

20. Prendre à gauche sur le Chemin du bois jusqu'au croisement avec le Chemin du Moulin.

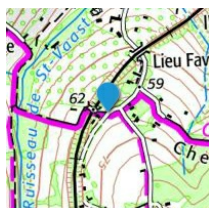
21

INFO PARCOURS 21

KM 13,4
ALTIITUDE 65 m

LATITUDE 49.3097
LONGITUDE 0.00222087

14640 Villers-sur-Mer



ETAPE 21

21. Prendre à droite sur le Chemin du moulin, traverser la voie ferrée par le pont, jusqu'au croisement (juste après avec traverser le Ruisseau de Saint-Vaast).

22

INFO PARCOURS 22

KM 13,8
ALTIITUDE 39 m

LATITUDE 49.3098
LONGITUDE -0.00162542

14640 Villers-sur-Mer



ETAPE 22

22. Continuer à droite sur le Chemin du Moulin, laisser sur la droite la promenade du ruisseau du Montcel, jusqu'au croisement avec le Chemin de Saint-Vaast.

23

INFO PARCOURS 23

KM 14,1
ALTIITUDE 66 m

LATITUDE 49.3128
LONGITUDE -0.00346005

14640 Villers-sur-Mer



ETAPE 23

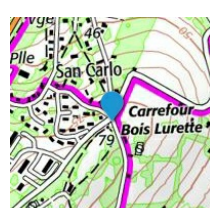
23. Prendre à droite le Chemin de Saint-Vaast jusqu'au Carrefour du Bois-Lurette.

24

INFO PARCOURS 24

KM 14,4
ALTIITUDE 77 m

LATITUDE 49.3153
LONGITUDE -0.00360489

23 av georges clemenceau
14640 Villers-sur-Mer

ETAPE 24

24. Au carrefour du Bois-Lurette, prendre la Rue Pasteur en face, jusqu'au croisement avec le Vieux Chemin de Saint-Vaast.

25

INFO PARCOURS 25

KM 14,5
ALTIITUDE 73 m

LATITUDE 49.3157
LONGITUDE -0.00362635

15 r pasteur
14640 Villers-sur-Mer



ETAPE 25

25. Prendre à gauche sur le Vieux Chemin de Saint-Vaast jusqu'au croisement avec la Rue de l'étang (2e croisement).

26

INFO PARCOURS 26

KM 15,0
ALTIITUDE 23 m

LATITUDE 49.3199
LONGITUDE -0.00626564

30 r du general de gaulle
14640 Villers-sur-Mer



ETAPE 27

27. Prendre à droite sur l'Avenue du Général de Gaulle jusqu'à l'église, le point de départ.

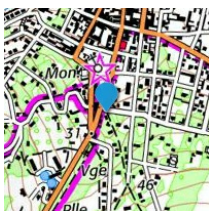
27

INFO PARCOURS 27

KM 15,0
ALTIITUDE 23 m

LATITUDE 49.3197
LONGITUDE -0.0060457

3 r de l'etang
14640 Villers-sur-Mer



ETAPE 26

26. Prendre à gauche sur la rue de l'étang jusqu'au croisement avec la Rue du Général de Gaulle.