



Clécy (La Madeleine)
 → Cossesseville

N'hésitez pas à vous procurer
 la carte IGN N°1514 E



Légende

TRACÉS

- Itinéraire / Itinerary
- Itinéraire précédent / suivant
Next / Previous Itinerary
- Accès site / Site access
- Vigilance

DÉCOUVERTES

- À voir / To see

SERVICES

- Office de tourisme
Tourist office
- Parking / Accès vers
Car park / Horsebox access
- Aire de pique-nique
Picnic area
- Restaurant
- Commerces
Shops

- Hébergement cavaliers
Horsers accommodation
- Point d'eau
Water point
- Point d'attache
Tethering point
- Centre équestre
Equestrian center

SCAN25® - ©IGN PARIS 2009 - Reproduction interdite Licence n°10211 / Institut Géographique National - Région Basse-Normandie Convention 2010 relative à la mise à jour mutualisée du SCAN25®/IGN / Région Basse-Normandie - Département du Calvados - Département de la Manche - Département de l'Orne Edition Juin 2017

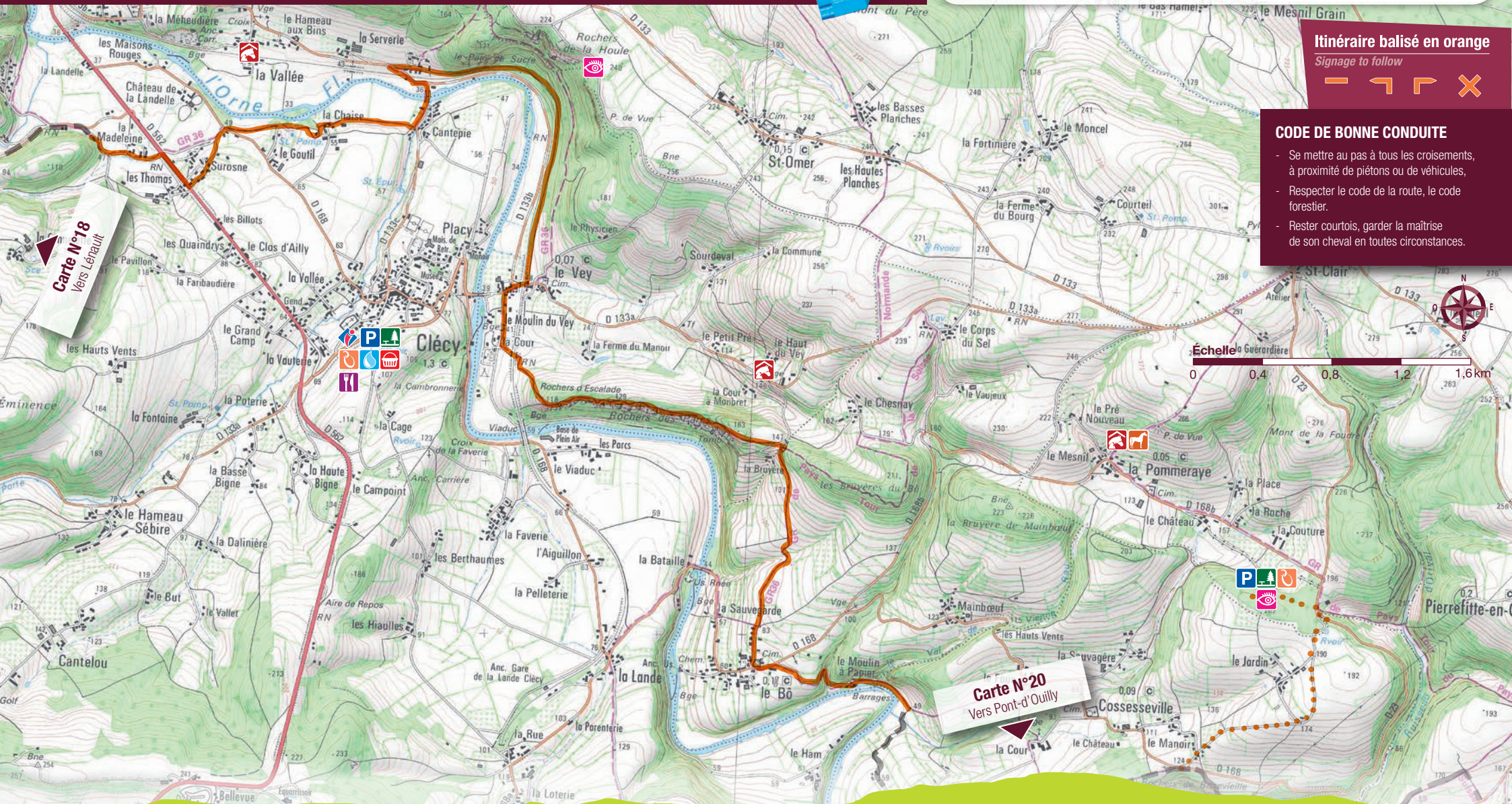
Itinéraire balisé en orange

Signage to follow



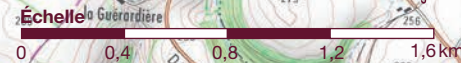
CODE DE BONNE CONDUITE

- Se mettre au pas à tous les croisements, à proximité de piétons ou de véhicules,
- Respecter le code de la route, le code forestier.
- Rester courtois, garder la maîtrise de son cheval en toutes circonstances.



Carte N°18
 Vers Lérault

Carte N°20
 Vers Pont-d'Ouilly



Randonnée équestre

Horse Trek

LA CHEVAUCHÉE DE GUILLAUME
WILLIAM THE CONQUEROR'S ROUTE

DISTANCE
10,9 km



Carte
N°20

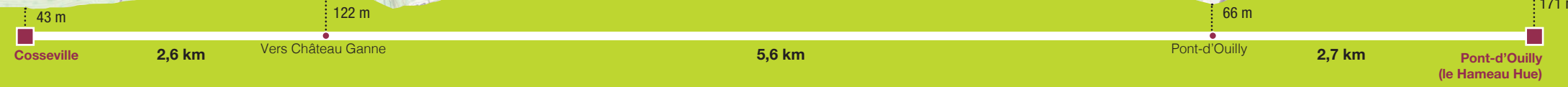
N'hésitez pas à vous procurer les cartes IGN N°1514 E, N°1614 O

Cossesseville → Pont-d'Ouille (le Hameau Hue)

Légende

- TRACÉS**
- Itinéraire / Itinerary
 - Itinéraire précédent / suivant Next / Previous Itinerary
 - Accès site / Site access
 - Vigilance
- DÉCOUVERTES**
- À voir To see
- SERVICES**
- Office de tourisme Tourist office
 - Parking / Accès vers Car park / Horsebox access
 - Aire de pique-nique Picnic area
 - Restaurant
 - Commerces Shops
 - Hébergement cavaliers Horse rider accommodation
 - Point d'eau Water point
 - Point d'attache Tethering point
 - Centre équestre Equestrian center

SCAN25® - ©IGN PARIS 2009 - Reproduction interdite Licence n°10211 / Institut Géographique National - Région Basse-Normandie Convention 2010 relative à la mise à jour mutualisée du SCAN25®/IGN / Région Basse-Normandie - Département du Calvados - Département de la Manche - Département de l'Orne Edition Juin 2017



Carte N°19
Vers Clécy

Itinéraire balisé en orange
Signage to follow



CODE DE BONNE CONDUITE

- Se mettre au pas à tous les croisements, à proximité de piétons ou de véhicules,
- Respecter le code de la route, le code forestier.
- Rester courtois, garder la maîtrise de son cheval en toutes circonstances.



Carte N°21
Vers le Mesnil-Villement

Carte N°21

DISTANCE 11,2 km

Randonnée équestre Horse Trek

LA CHEVAUCHÉE DE GUILLAUME WILLIAM THE CONQUEROR'S ROUTE



Pont d'Ouilly (le Hameau Hue)
→ **Bazoches-au-Houlme** (le Bisson)

N'hésitez pas à vous procurer la carte IGN N°1614 0



Légende

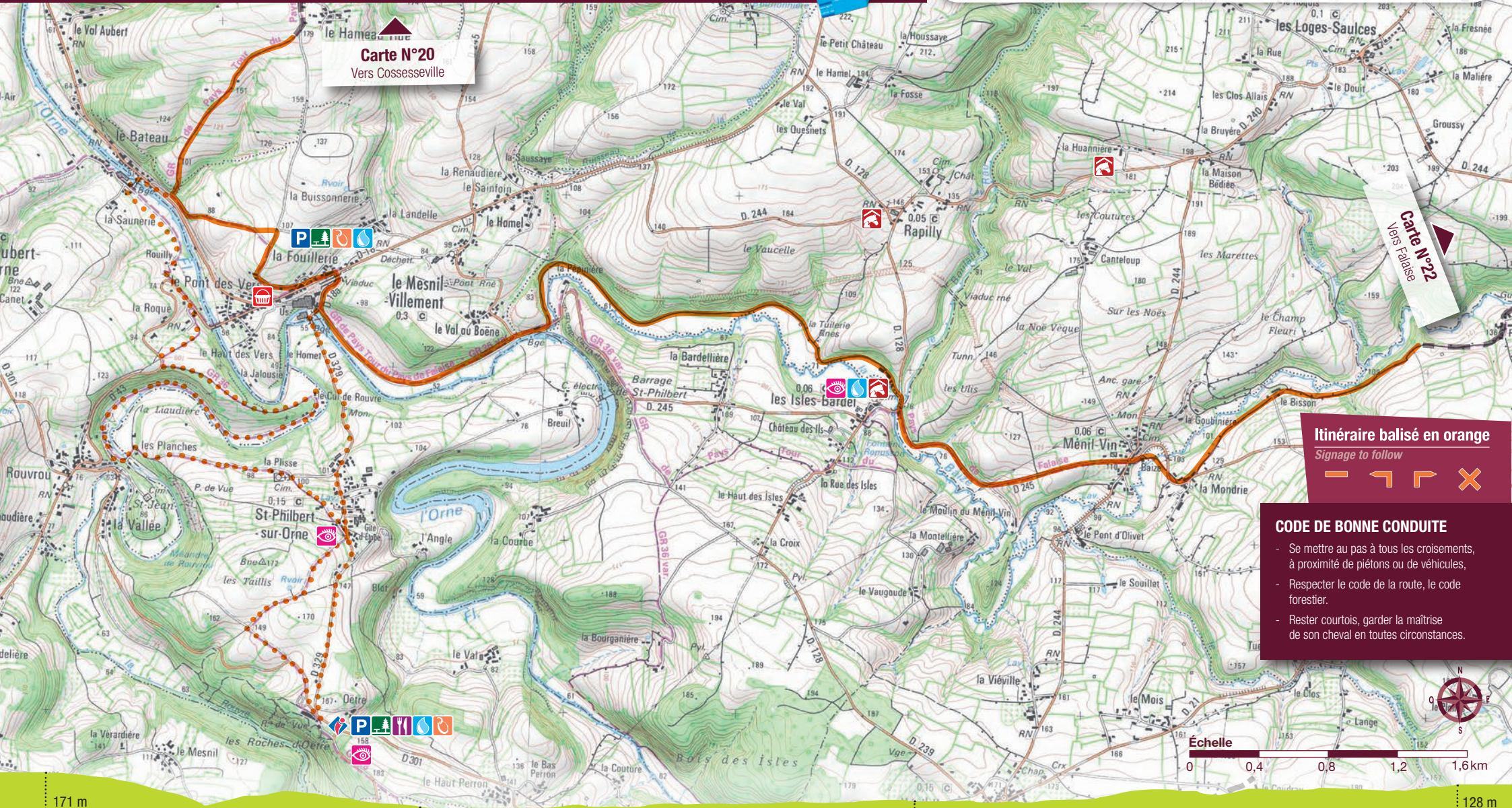
- TRACÉS**
- Orange line: Itinéraire / Itinerary
 - Black dashed line: Itinéraire précédent / suivant Next / Previous Itinerary
 - Orange dotted line: Accès site / Site access
 - Warning triangle: Vigilance
- DÉCOUVERTES**
- Eye icon: À voir / To see

SERVICES

- Office of tourism / Tourist office
- Parking / Accès vers Car park / Horsebox access
- Aire de pique-nique / Picnic area
- Restaurant
- Commerces / Shops

- Hébergement cavaliers / Horse rider accommodation
- Point d'eau / Water point
- Point d'attache / Tethering point
- Centre équestre / Equestrian center

SCAN25® - ©IGN PARIS 2009 - Reproduction interdite Licence n°10211 / Institut Géographique National - Région Basse-Normandie Convention 2010 relative à la mise à jour mutualisée du SCAN25©IGN / Région Basse-Normandie - Département du Calvados - Département de la Manche - Département de l'Orne Edition Juin 2017



Carte N°20
Vers Cossesseville


Carte N°22
Vers Falaise

Itinéraire balisé en orange
Signage to follow



CODE DE BONNE CONDUITE

- Se mettre au pas à tous les croisements, à proximité de piétons ou de véhicules,
- Respecter le code de la route, le code forestier.
- Rester courtois, garder la maîtrise de son cheval en toutes circonstances.



Randonnée équestre

Horse Trek

LA CHEVAUCHÉE DE GUILLAUME
WILLIAM THE CONQUEROR'S ROUTE

DISTANCE
10,9 km



Carte
N°22

N'hésitez pas
à vous procurer
la carte IGN
N°1614 0

Bazoche-sau-Houlme (le Bisson)
→ Falaise

Légende

TRACÉS

- Itinéraire / Itinerary
- Itinéraire précédent / suivant
Next / Previous Itinerary
- Vigilance

DÉCOUVERTES

- À voir
To see

SERVICES

- Office de tourisme
Tourist office
- Parking / Accès vers
Car park / Horsebox access

- Aire de pique-nique
Picnic area
- Restaurant
- Commerces
Shops
- Hébergement cavaliers
Horserider accomodation
- Point d'eau
Water point
- Point d'attache
Tethering point
- Centre équestre
Equestrian center

SCAN250 - ©IGN PARIS 2009 - Reproduction interdite Licence n°10211 / Institut Géographique National - Région Basse-Normandie - Convention 2010 relative à la mise à jour mutualisée du SCAN250/IGN / Région Basse-Normandie - Département du Calvados - Département de la Manche - Département de l'Orne Edition Juin 2017



Itinéraire balisé en orange

Signage to follow



CODE DE BONNE CONDUITE

- Se mettre au pas à tous les croisements, à proximité de piétons ou de véhicules,
- Respecter le code de la route, le code forestier.
- Rester courtois, garder la maîtrise de son cheval en toutes circonstances.

Carte N°21
Vers Pont-d'Ouilly

