

Découvrez
nos autres circuits !



Scannez-moi!

2 Esplanade Woolsey - 14430 Beuvron-en-Auge
T : +33(0)2 31 39 59 14
beuvron-en-auge@ncpa-tourisme.fr



www.normandie-cabourg-paysdauge-tourisme.fr

Directeur de publication : Fabrice Boulik. Rédaction : Guyliane Lelouère. Conception graphique : Mylène Vanier. Impression : Impremie Topa.

Chapelle de Clermont

Beuvron-en-Auge & Clermont

- Distance : 7 km
- Durée : 1h45
- Difficulté moyenne

Perchée sur une colline de la campagne augeronne, c'est derrière une forêt de hêtres centenaires que vous pourrez apercevoir la chapelle de Clermont. Datée, pour les parties les plus anciennes, du XII^e siècle, elle offre depuis son promontoire, une vue grandiose des vallées de la Dives jusqu'aux collines du Mont Pinçon. Un point de vue à découvrir en suivant le circuit ci-dessous.

C'est parti!

Rendez-vous devant l'office de tourisme pour le départ de cette randonnée.

Remontez l'avenue d'Harcourt jusqu'au stop.

Bon à savoir

Vous découvrirez sur votre droite le verger communal et ses pommiers en fleurs au printemps. Vergers, pressoirs et bâtiments agricoles jalonnent votre itinéraire. Et si quelque crachin sournois s'invite dans la balade, sachez que la régularité des pluies est un des secrets d'une culture féconde des pommiers !



NORMANDIE CABOURG PAYS D'AUGE
TOURISME



Prenez à gauche, longez la D49 sur le trottoir en direction de Putot-en-Auge sur 200 m puis tournez à droite et empruntez le chemin du Mont Goubert sur environ 2 km.

Attention

Ne suivez pas le panneau qui indique chapelle de Clermont par la D146 car c'est une indication pour les voitures.

Bon à savoir

Vous découvrez la piste d'entraînement d'un haras : sur cette terre d'élevage qu'est le Pays d'Auge, le cheval marque le paysage de son empreinte.



Tout en haut, arrivé à la route goudronnée menant à la chapelle, tournez une première fois à droite. Marchez environ 500 m et tournez de nouveau à droite au croisement. Vous rejoindrez plus bas l'ancienne église paroissiale Saint-Michel de Clermont-en-Auge, rattachée à Beuvron en 1856 et dite aujourd'hui « chapelle de Clermont ».

Bon à savoir

Une allée bordée de hêtres multicentenaires vous conduit jusqu'à un promontoire dominant, à 100 m d'altitude, les marais de la Dives. Le panorama, embrassant la plaine de Caen jusqu'à Falaise par beau temps, laisse entrevoir le Mont Pinçon, point culminant du Calvados, et les reliefs forestiers à la lisière de l'Orne. À côté de ce spectacle grandiose, la petite église, lieu de pèlerinage à Saint Thibaut et Saint Marcouf, surprend par ses dimensions modestes et la simplicité de son architecture. Édifiée au XII^e siècle, à l'époque romane, elle a été maintes fois remaniée et rénovée aux XV^e, XVII^e, XVIII^e siècles avant de se refaire une beauté à la fin du XX^e siècle. Elle conserve une sobre unité, mêlant calcaire et bois dans une harmonie tout augeronne. N'hésitez pas à pousser la porte, son mobilier (en grande partie inscrit aux Monuments Historiques) est remarquable : autel en calcaire et statues du XV^e en pierre polychrome, crucifix en bois peint et tableaux du XVIII^e, etc.



En sortant, ouvrez l'œil et empruntez le sentier qui descend à côté du portillon.

Au bout du chemin, vous arrivez sur la D146 : tournez à droite et continuez jusqu'à l'entrée du village. Au carrefour, bifurquez à gauche : vous arrivez au cœur du bourg. On vient de loin y admirer une Normandie entrevue sur les cartes postales.



Chapelle
de Clermont
Beuvron-en-Auge & Clermont

Circuits

Églises
de charme

Beuvron-en-Auge & alentour

NORMANDIE CABOURG PAYS D'AUGE
TOURISME

Bon à savoir

Admirez les maisons à pans de bois et torchis, les essentes de bois ou d'ardoises et les habitations plus tardives en briques. Menacé d'extinction après la guerre, le village a fait l'objet d'un ambitieux programme de revitalisation dans les années 1970 : halles reconstruites dans la tradition, maisons réhabilitées, commerces et métiers d'art, animations... Il s'est alors lancé dans l'aventure du label des « Plus Beaux Villages de France » au début des années 80. Son rayonnement est celui d'un véritable ambassadeur du Pays d'Auge.

Regagnez l'office de tourisme par l'avenue de la gare : à l'angle, vous remarquerez le manoir à pans de bois et sa façade à encorbellement (en saillie) du XV^e siècle.



Nos chemins sont entretenus régulièrement.
N'hésitez pas à nous faire part de vos remarques,
vos commentaires nous sont précieux !

Belle promenade!

- Distance : 47 km
- Durée de trajet : environ 1h
- Arrêts à votre convenance

Églises de charme

Beuvron-en-Auge & alentour

Elles méritent un détour...

Un peu à l'écart de l'itinéraire suggéré, d'autres églises ou chapelles du secteur retiennent aussi l'attention pour leur caractère propre ou leur environnement.

Quelques exemples :

A NOTRE-DAME DU PLESSIS-ESMANGARD

Dozulé
Cette vaste église néo-gothique du XIX^e est restée inachevée jusqu'à la fin du XX^e, faute de moyens à la hauteur des ambitions.

B SAINT-BLAISE

Douville-en-Auge
Une très intéressante église (ISMH*) qui comporte notamment une nef romane à modillons grimaçants, un chœur du XIII^e et un clocher du XVI^e. Croix de cimetière du XIV^e (CLMH*).

C SAINT-LÉGER

Angerville
Face à cette église d'origine médiévale, l'ancien presbytère du XVIII^e, mêlant pierre de taille et colombages, abrite la mairie. On y accède par une petite passerelle sur l'Ancre.

D CHAPELLE SAINT-RICHER

Bassenéville
Dédié à un saint guérisseur des fièvres, ce tout petit édifice du XV^e à pans de bois sur soubassement de silex attirait jadis de nombreux pèlerins.

Diversité de styles et de matériaux, retables, statues... Nos petites églises recèlent de trésors souvent bien cachés, hormis parfois lors d'une messe annuelle ou d'une ouverture exceptionnelle. Profitez des visites estivales proposées par certaines, laissez-vous séduire par les charmes extérieurs des autres. Non exhaustif, ce parcours en voiture (ou à vélo pour les sportifs) est aussi une incursion au cœur des paysages augerons.

Nous n'évoquons le mobilier que pour des églises ouvertes au moins certains jours de l'année.

C'est parti!



1 SAINT-MARTIN

Beuvron-en-Auge
Ouvverte tous les jours
Édifiée au XVII^e, très remaniée aux XIX^e (façade) et XX^e (clocher), elle mérite une visite intérieure : mobilier classé (maître-autel XVIII^e, Vierge à l'enfant, chaire...), intéressants vitraux historiés de 1924... Chargée d'histoire, elle abrite plusieurs sépultures de la puissante famille d'Harcourt.

L'aristocratique

2 SAINT-GEORGES

Hotot-en-Auge (bourg) 3,6 km
Ouvverte tous les jours en été
Modélée par les siècles depuis l'époque romane, elle domine les marais de la Dives (panorama à perte de vue). Vous remarquerez son porche bien augeron, sa tour de clocher Renaissance (CLMH*), coiffée d'un dôme achevé début XX^e. À l'intérieur, 8 objets CLMH*, parmi lesquels une statue XVI^e de sainte Apolline, patronne des dentistes, et le gisant (statue tombale) de Dame Luce de Coulonges (XIII^e), auréolé de sa légende.

La panoramique



3 SAINT-OUEN

Hameau de Brocottes (Hotot-en-Auge) 3,8 km
Gagnez Putot-en-Auge par le chemin de l'Épinay, agréable petite route verte qui dessert le hameau de Brocottes et son église Saint-Ouen (XIII^e), d'une élégante sobriété.

La sobre



4 SAINT-PIERRE (CLMH*)

Putot-en-Auge 3,5 km
Baies en arc plein cintre (demi-cercle), moulures, corniche à modillons (ornements sculptés) et contreforts soulignent le caractère roman de cette église du XII^e remaniée aux XIII^e et XV^e. Dans le carré militaire (32 tombes britanniques) reposent des parachutistes de la 6th Airborne, morts pour la libération du village entre le 19 et le 20 août 1944. Bel éclairage nocturne.

Stationnez sur le parking de la mairie



La romane

5 SAINT-VIGOR

Brucourt 6,3 km
Juchée sur une colline, elle surprend par son orientation contraire à la règle : portail d'entrée et nef (XVIII^e) à l'est, chœur et chevet (XIII^e) à l'ouest (voir la grande baie gothique à l'ouest et un arc roman au sud). Une inversion qui remonte à son extension au XVIII^e. Le cimetière abrite 6 tombes de soldats britanniques morts la nuit du 6 juin 1944, dont 4 victimes du crash d'un planeur.




La désorientée

6 NOTRE-DAME (ISMH*)

Grangues 5,2 km
Son mur-pignon asymétrique, percé de trous de boulins (souvenirs des échafaudages de sa construction) abrite en son sommet 2 cloches dont une du XVI^e siècle (CLMH*).

D'époque romane tardive, l'édifice a été maintes fois remanié, peut-être fragilisé par le terrain argileux. Lors des visites estivales, découvrez la litre funéraire (bande noire peinte et semée d'armoiries) des seigneurs Daniel de Grangues, l'arc triomphal médiéval restauré, un tableau du XVI^e (CLMH*) représentant le Christ et sainte Véronique... Au pied de l'église (illuminée le soir), la fontaine « guérisseuse » saint Roch jouit d'une grande renommée.



L'insolite

7 NOTRE-DAME


Heuland 7,5 km
Isolée dans un nid de verdure, cette ravissante petite église en silex, bâtie dès le XII^e, séduit par l'harmonie de ses proportions, son clocher-peigne à la jonction de la nef et du chœur et l'appentis à colombages plus récent accolé au chevet à l'est. Deux croix inscrites MH* : une dans le cimetière et, à 2,5 km, une croix de chemin dite « de Rollon », remontant en réalité au XVI^e.



Le coup de cœur

8 NOTRE-DAME DE DRUVAL (ISMH*)

Beaufour-Druval 9 km
Au cœur d'un vallon bucolique où court le ruisseau de Druval, cette église bâtie à partir des XII^e-XIII^e côtoie un hameau où règnent la brique et le pan de bois. Sa façade occidentale présente un remarquable exemple de pignon à ferme débordante (élément de charpente triangulaire soutenant les pentes du toit), flanqué d'un petit porche reconstruit au XVII^e.



La charmante

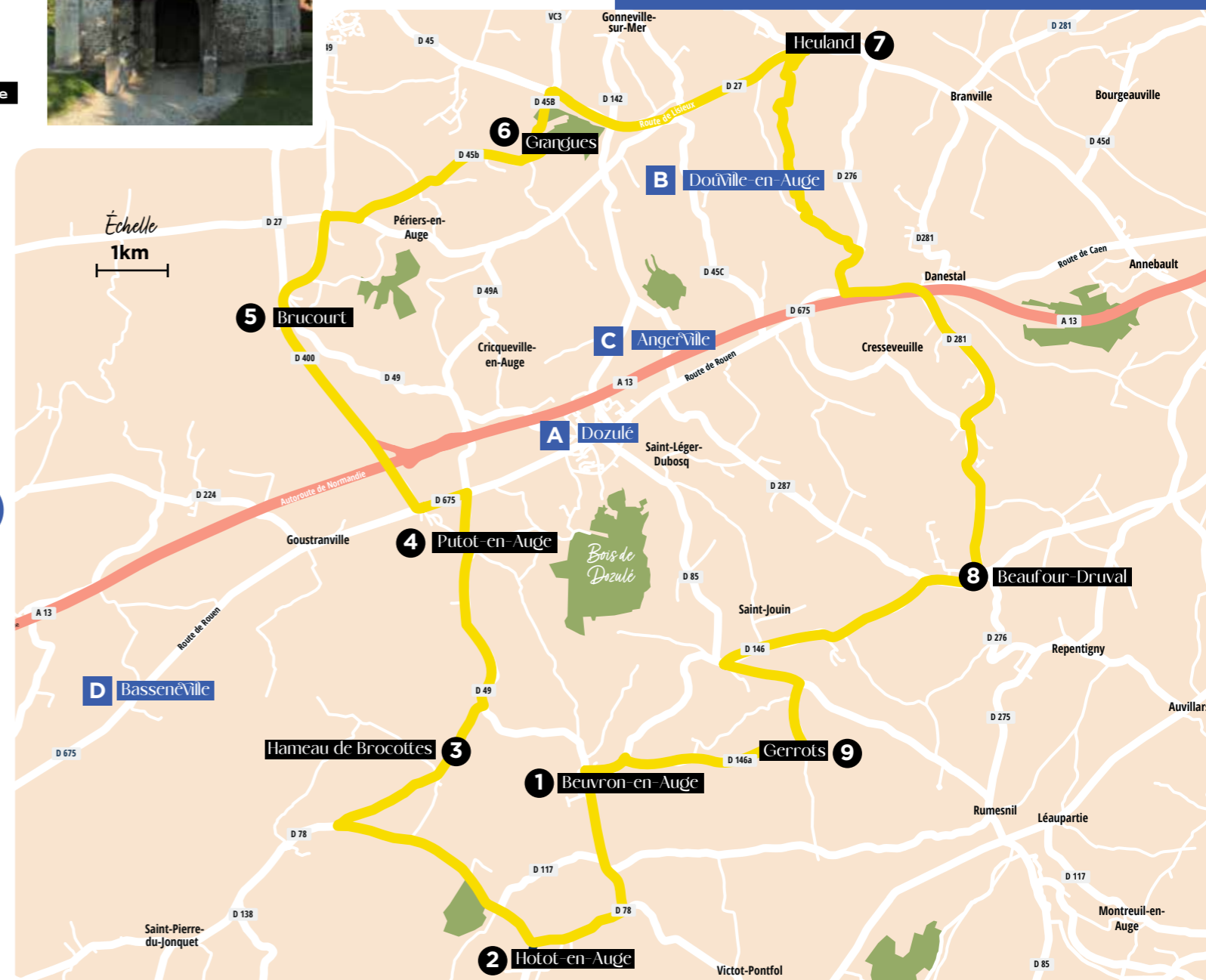
9 SAINT-MARTIN

Gerrots 5,5 km
Dédiée à saint Martin et à saint Lubin, guérisseur des rhumatismes, elle est composée d'une nef du XVII^e couverte de tuiles (avec petit clocher posé en tabouret sur la faite) et d'un sobre chœur roman coiffé d'ardoises. Au carrefour de petites routes verdoyantes, elle arbore ses habits de lumière tous les soirs.



La bucolique

Retour à Beuvron-en-Auge
3 km



Abréviations*

- MH : Monument(s) Historique(s)
- CLMH : Classé aux Monument(s) Historique(s)
- ISMH : Inscrit aux Monument(s) Historique(s)