



Autour de Sword Beach

Informations pratiques

Les locations vélo/réparation

Riva location vélo

Tél. +33(0)6 04 15 55 69

<https://rivalocationvelo.wixsite.com/louer-un-velo>

Riva loisirs

Tél. +33(0)2 78 84 59 37

www.riva-loisirs-cycles.fr



© Gregory Casseau

Pour + d'infos

BUREAU D'INFORMATIONS TOURISTIQUES DE OUISTREHAM RIVA-BELLA

Esplanade Lofi

14150 Ouistreham Riva-Bella

Tél. +33(0)2 31 97 18 63

www.caenlamer-tourisme.fr

Boucle
N°20



Le Calvados
à vélo

Autour de Sword Beach



En cas d'urgence



112 | secours à partir d'un portable

Vous rencontrez des soucis sur votre itinéraire ?

N'hésitez pas à les signaler sur la plateforme, cela permet d'améliorer la qualité de nos circuits.

sentinelles.sportsdenature.fr



20 km
1 h 45



Variante

28 km
2 h 20



© Caen la mer Tourisme / M. Bea Dublay



© Caen la mer Tourisme / M. Bea Dublay



Calvados Attractivité
8 rue Renoir
14054 Caen cedex 4
Tél. +33 (0)2 31 27 90 30
tourisme@calvados.fr

www.calvados-tourisme.com

Une mission du
Département du Calvados.



Départ de Colleville-Montgomery Boulevard Maritime

Balissage

bonne direction



changement de direction





Autour de Sword Beach

Ça vaut le détour



Sword Beach

Sword Beach, site le plus à l'Est des Plages du Débarquement, est le nom de code du secteur situé entre Ouistreham Riva-Bella et Luc-sur-Mer pour les opérations du D-Day.

« Sword » est très symbolique, il signifie épée, celle qui s'enfoncera dans la Forteresse Europe pour y pratiquer une brèche qui mènera à la Libération. C'est à Colleville-Montgomery qu'une poignée de français débarquent le 6 juin 1944 menés par le Commandant Philippe Kieffer.

Les 177 commandos français, intégrés au N°4 commando, arrivent sur Sword Beach aux côtés des britanniques.

Les bérets verts de Kieffer ont pour mission de neutraliser le secteur Est de la plage de Riva-Bella, avec pour principal objectif la prise du fortin du casino, pendant que les Britanniques s'occupent du secteur du bourg, du port et des écluses.

1

Espace Naturel Sensible du Marais de Colleville-Montgomery - Ouistreham

Zone humide de 61 hectares constituée de prairies, de mares à gabion, d'une grande roselière et de saulaies. Le site a été classé Espace Naturel Sensible d'Intérêt Local par le Département pour ses qualités écologiques et la richesse de sa faune et de sa flore.

2

Cimetière britannique

Dans ce cimetière sont enterrés 1 005 soldats alliés parmi lesquels 986 britanniques, 13 canadiens, 3 australiens et 3 français.

3

Site fortifié Hillman

Situé à la sortie sud de la commune vers Biéville-Beuville, ce site construit par les Allemands entre 1942 et 1944, constituait le poste de commandement des défenses côtières de la Côte de Nacre. Situé à 61 m au-dessus du niveau de la mer, l'ensemble de la position était stratégiquement bien placé et donnait un visuel sur une grande partie des plages du débarquement ainsi que sur l'embouchure de l'Orne. L'État-major britannique avait sous-estimé fortement la capacité de résistance d'Hillman. Ce n'est que le 7 juin au matin que le 1^{er} bataillon du Suffolk Régiment parvient à libérer le site.



4

Espace Naturel Sensible du Bois du Caprice

Le bois s'étend sur plus de 70 hectares. Plusieurs milieux sont présents sur le site : prairies, mares, boisements composent ainsi une mosaïque de paysages et d'habitats où l'héritage des activités humaines passées est encore régnant. Pâturage des bêtes, boisements et exploitation forestière, vergers... marquent encore le paysage. Le milieu dominant est néanmoins le bois humide. Une boucle pédestre de 2,5km au départ de Saint-Aubin-d'Arquenay permet de se retrouver dans un petit écrin de nature à deux pas des plages de la Côte de Nacre.

5

Pegasus Bridge

Le pont de Bénouville fut le premier pont libéré en 1944. Dans la nuit du 5 au 6 juin 1944, l'opération « coup de main » menée par la 6^e division aéroportée britannique consiste à prendre intactes les ponts de l'Orne et du canal situé entre les localités de Ranville et de Bénouville. : ces deux communes deviennent naturellement les objectifs principaux de la 6^e division aéroportée britannique pour garantir le passage des troupes alliées le 6 juin.

6

Musée pegasus

Entre Caen et la mer, le Mémorial Pegasus retrace l'arrivée des 1^{ers} libérateurs de la 6^e Division Aéroportée Britannique sur le sol de Normandie dans la nuit du 5 au 6 juin 1944.

Documents, films et objets d'époque. Visites guidées du musée.

7

Phare

Lancez-vous à l'assaut du gardien rouge et blanc de la ville : le phare de Ouistreham Riva-Bella ! Prenez votre inspiration et attaquez les 171 marches en colimaçon. Perché à 38 mètres de haut, une vue imprenable à 360° sur la ville et l'horizon à perte de vue. Dites-vous que les bateaux en mer vous voient à 16 miles marins !

Visites libres tous les samedis et dimanches après-midi de juillet et août.

8

Musée du Mur de l'Atlantique - Le Grand Bunker

Situé à quelques pas de la plage, du terminal ferry de Ouistreham Riva-Bella et à 5 minutes de Pegasus Bridge, le Musée du Mur de l'Atlantique est une tour de tir et d'observation construite pendant l'Occupation Allemande. Cet édifice qui s'élève à 17 m de haut est classé aux Monuments Historiques. À travers les six étages, vous découvrirez toutes ses salles réaménagées pour leur redonner leurs fonctions d'époque. Ainsi que des espaces dédiés aux troupes d'élite pour vaincre le mur de l'Atlantique.



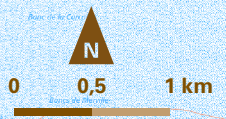
9

Musée n°4 commando franco-britannique

Musée consacré au Débarquement le 6 juin 1944 des forces franco-britanniques à Colleville-sur-Orne, et à la prise du casino de Ouistreham Riva-Bella par les commandos français (Kieffer).

Légende

- Départ
- Ça vaut le détour
- Commerces
- Point d'eau
- Toilettes
- Table de pique-nique
- Parking vélo
- Parcours
- Variante



© Dejeun / Cassini



© Caen la mer Tourisme / Les Contours



© Le Photographe du Dimanche









Les boucles cyclables du Calvados

Toutes nos idées de balades, nos calculs d'itinéraires, nos prestataires et nos cartes sont à retrouver sur velo.calvados.fr

11 Les Marais de l'Aure 
30 km 

5 Autour de Gold Beach 
24 km 

20 Autour de Sword Beach 
20 km 

14 Paysage des impressionnistes 
23 km 

4 Entre l'Orne et la Dives 
16 km 

12 Cidre et Pays d'Auge 
35 km 

6 Les hautes vallées de la Seulles 
34 km 

15 Patrimoine et châteaux en Vallée de la Laize 
38 km 

7 Prés et vallons en Pays de Livarot 
16 km 

16 Saveurs de Suisse Normande 
25 km 

25 Panoramas de Suisse Normande 
24 km 