

INFOS pratiques

• NUMÉRO UTILE : 112

• CONTACTS UTILES

SUISSE NORMANDE TOURISME 

À Thury-Harcourt-Le-Hom : 2, Place Saint-Sauveur

À Clécy : Place du Tripot

À Saint-Rémy-sur-Orne : Centre culturel les Fosses d'Enfer
(en saison)

☎ 02 31 79 70 45

www.suisse-normande-tourisme.com

THURY PLEIN AIR

Location de vélos (VTT, VTC) et vélos électriques

Impasse des Lavandières

14220 Thury-Harcourt-Le-Hom

☎ 02 31 79 40 59

www.thury-plein-air.fr

• SIGNALER UN PROBLÈME



Réalisation : CPIE Vallée de l'Orne en partenariat avec la Communauté de Communes Cingal-Suisse Normande et Suisse Normande Tourisme

Avec la participation financière de l'Europe



Conception graphique : Little Big Com - Crédits photos : CPIE Vallée de l'Orne sauf mention contraire.



ESCAPADES À FAIRE

depuis le circuit

LA 59^e DIVISION STAFFORSHIRE ET LA BATAILLE DES COLLINES

Le belvédère et l'espace mémoire témoignent de la libération de la ville en août 1944 (visite sur RDV, renseignements auprès de Suisse Normande Tourisme).

LA DÉCOUVERTE HISTORIQUE DE THURY-HARCOURT

Circuits pédestres avec panneaux explicatifs sur la Seconde Guerre mondiale et la Reconstruction (« Hier Thury-Harcourt » : 2 km/1 heure et « Thury-Harcourt et la Reconstruction » : 2 km/30 minutes).
Départ de l'Office de Tourisme.



Photo : Greg Wait



LE TOUR DE LA BOUCLE DU HOM

Laissez votre vélo à l'ancienne gare pour faire le tour de la boucle à pied (Circuit N°18/6 km/2 h 30) ou à vélo par une petite route ombragée et plate (3,5 km).



PAUSES DÉTENTE

sur l'itinéraire

L'ALLÉE DU CHÂTEAU DE THURY-HARCOURT

Cette allée cavalière mène aux vestiges du château de la famille d'Harcourt. Tout au long de l'année, une exposition en plein air y prend place.

LE PONT SUR LA VOIE VERTE

1,3 km d'avant d'arriver à Thury-Harcourt, le pont sur l'Orne dispose de bancs pour une halte en hauteur.

UN PETIT CREUX ?

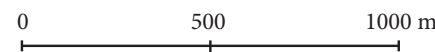
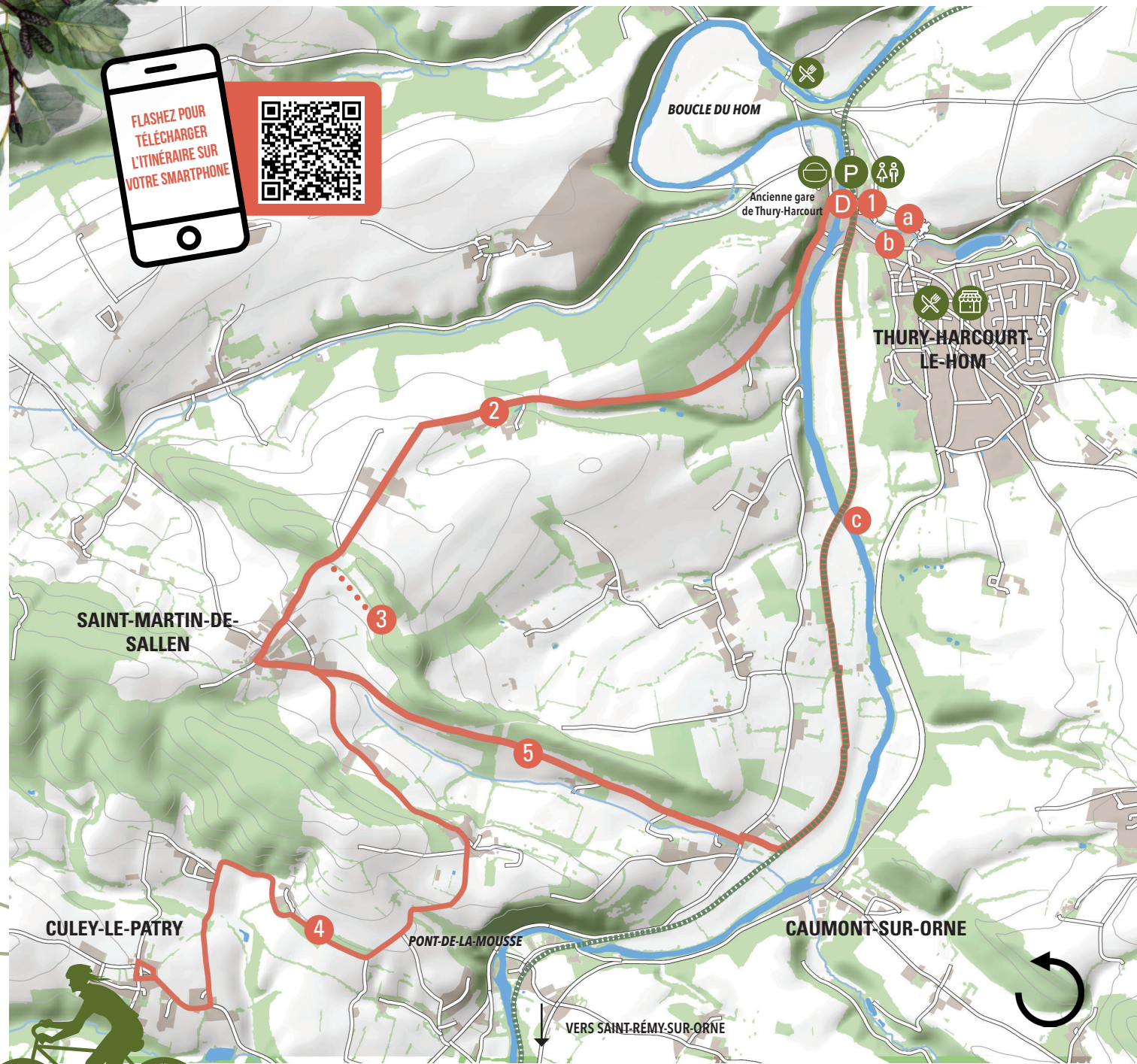
Faites une pause dans l'ancienne gare, le « Quai d'Harcourt » pour un encas, se rafraîchir ou acheter de quoi se restaurer. Sur place, aire de pique-nique. Sous le pont de l'Orne, à quelques mètres à droite, petit coin herbeux pour se poser au bord de l'eau.

CINGAL SUISSE NORMANDE

VALLÉES & PANORAMAS DE *Suisse Normande*



Cet itinéraire vous plongera au cœur des paysages les plus accidentés du Calvados. Les vues plongent sur la vallée de l'Orne et les paysages y sont préservés. Voici une Suisse normande secrète.



1 POINT DE DÉPART

Ancienne gare de Thury-Harcourt

BALISAGE DU PARCOURS



INFORMATIONS TECHNIQUES

Distance totale : 11,1 km + 4,4 km antenne vers Culey-le-Patry (aller)

Niveau : difficile

Sens de parcours suggéré : De Thury-Harcourt vers Saint-Martin-de-Sallen par Saint-Bénin

Temps de parcours : 1 h 20 (hors pauses)

Dénivelé : + 300 m/- 290 m

LÉGENDE

— Tracé de la boucle

••• Accès pédestre

— Voie verte

D Point de départ

🍴 Restaurants & bars

🚻 Toilettes & points d'eau

🍷 Aire de pique-nique

P Parking

🏪 Commerces alimentaires

a Belvédère et Espace mémoire de la 59^e division

b Allée du château de Thury-Harcourt

c Pont sur la voie verte

🚻 Toilettes & points d'eau

🍷 Aire de pique-nique


P Parking

🏪 Commerces alimentaires



À VOIR LE LONG

de l'itinéraire



L'ANCIENNE VOIE DE CHEMIN DE FER ET LA GARE DE THURY-HARCOURT

Depuis Caen, la voie verte utilise l'ancienne voie de chemin de fer Caen-Laval en service de 1871 à 1972. La gare, typique des années 1950, est reconstruite suite aux bombardements de 1944. Le site était stratégique du fait de la voie de chemin de fer et de la proximité du pont sur l'Orne.



L'ÉGLISE SAINT-BÉNIN

Cette ancienne église devient une chapelle lors de la réunion de la commune de Saint-Bénin à celle de Thury-Harcourt en 1858. Le clocher roman date des XI^e et XII^e siècles. Le site, très bucolique, offre une vue lointaine sur les hauteurs de la boucle du Hom.



LE SITE DE LA CHAPELLE SAINT-JOSEPH (0,6 KM À PIED)

Laissez votre vélo à l'entrée du chemin creux pour découvrir à pied les jolies vues qui se dégagent sur la vallée de Saint-Martin-de-Sallen. Là-haut, la chapelle a été édifée suite à une épidémie avant d'être rénovée en 1919. Le site, charmant, invite à faire une pause sur les bancs en pierre.



LA ROUTE PANORAMIQUE VERS CULEY-LE-PATRY

Empruntant la route de la Suisse normande, cet itinéraire offre de larges panoramas sur les reliefs vallonnés et la vallée de l'Orne. Les hameaux en pierres de schiste et le village de Culey-le-Patry, niché sur la hauteur, créent une ambiance quasi montagnarde !



LA VALLÉE DE SAINT-MARTIN-DE-SALLEN

En descendant vers l'Orne, la vallée de Saint-Martin-de-Sallen livre des paysages ondulés, verdoyants et préservés.