



Le Val Roy

Ça vaut le détour



Ouffières

L'Histoire du village d'Ouffières, qui compte près de 200 habitants, remonte au XIème siècle. En effet, il fut cité dès 1096 dans la Charte d'Union du Prieuré Saint Vigor, écrite alors par l'évêque de Bayeux.

Ulfieris vient d'une racine saxonne « Ulf » ou « Ouf » signifiant loup. Dans une ferme du village, de remarquables bâtiments remontent à l'époque de Jeanne d'Arc. Les moellons de schiste et de poudingue sont typiques de la région. Les toits en ardoise proviennent de l'une des nombreuses ardoisières de la Vallée de l'Orne. (extrait «Voyage en Suisse Normande médiévale M. Thiesse)

Eglise Saint Mathieu et Saint Lô


Les phases successives de construction empêchent de dater précisément le début de l'édification de ce monument qui présente cependant des vestiges d'architecture vraisemblablement romane primitive. La nef et la tour sont postérieures au XVIème siècle. En 1870, le chœur qui tombe en ruine est entièrement reconstruit. L'église, initialement sous le patronage de Saint Vigor, est rebaptisée.



Pour + d'infos

OFFICE DE TOURISME DE LA SUISSE NORMANDE

2 place Saint Sauveur - 14220 Thury-Harcourt-Le Hom
Place du Tripot - 14570 Clécy
Tél. +33 (0)2 31 79 70 45
www.suisse-normande-tourisme.com



La Suisse Normande et le Cingal

Le Val Roy



Pratiques autorisées

Numéros utiles



32 50

Informations complémentaires

En cas d'urgence



112 | secours à partir d'un portable

15 | samu

18 | pompiers

circuit

22

10 Km

3h30



Photos © crédit photo : CDT 14 - Greg Wait - OTSN / Photos non contractuelles



Calvados Attractivité
8 rue Renoir
14054 Caen cedex 4
Tél. +33 (0)2 31 27 90 30
tourisme@calvados.fr

www.calvados-tourisme.com

Départ de Ouffières

Balisage

bonne direction



changement de direction



mauvaise direction



circuit
22

Le Val Roy

Pas à pas

D Départ depuis l'église d'Ouffières.

1 A la sortie du parking, prendre la route opposée à la Mairie sur 350 m.

2 A l'intersection, emprunter le chemin à gauche et poursuivre sur le chemin goudronné à droite. Au croisement, prendre la route à gauche sur 350 m.

3 Traverser le village de Cropton, et prendre le chemin à gauche. A 200 m poursuivre le chemin de gauche.

4 A la sortie du sentier, emprunter la route D 212 à gauche sur 150 m (attention route passagère), puis prendre le chemin à droite.

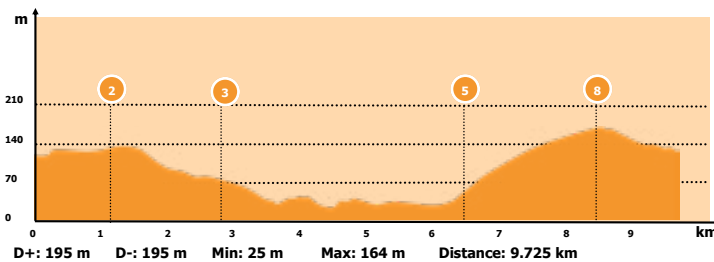
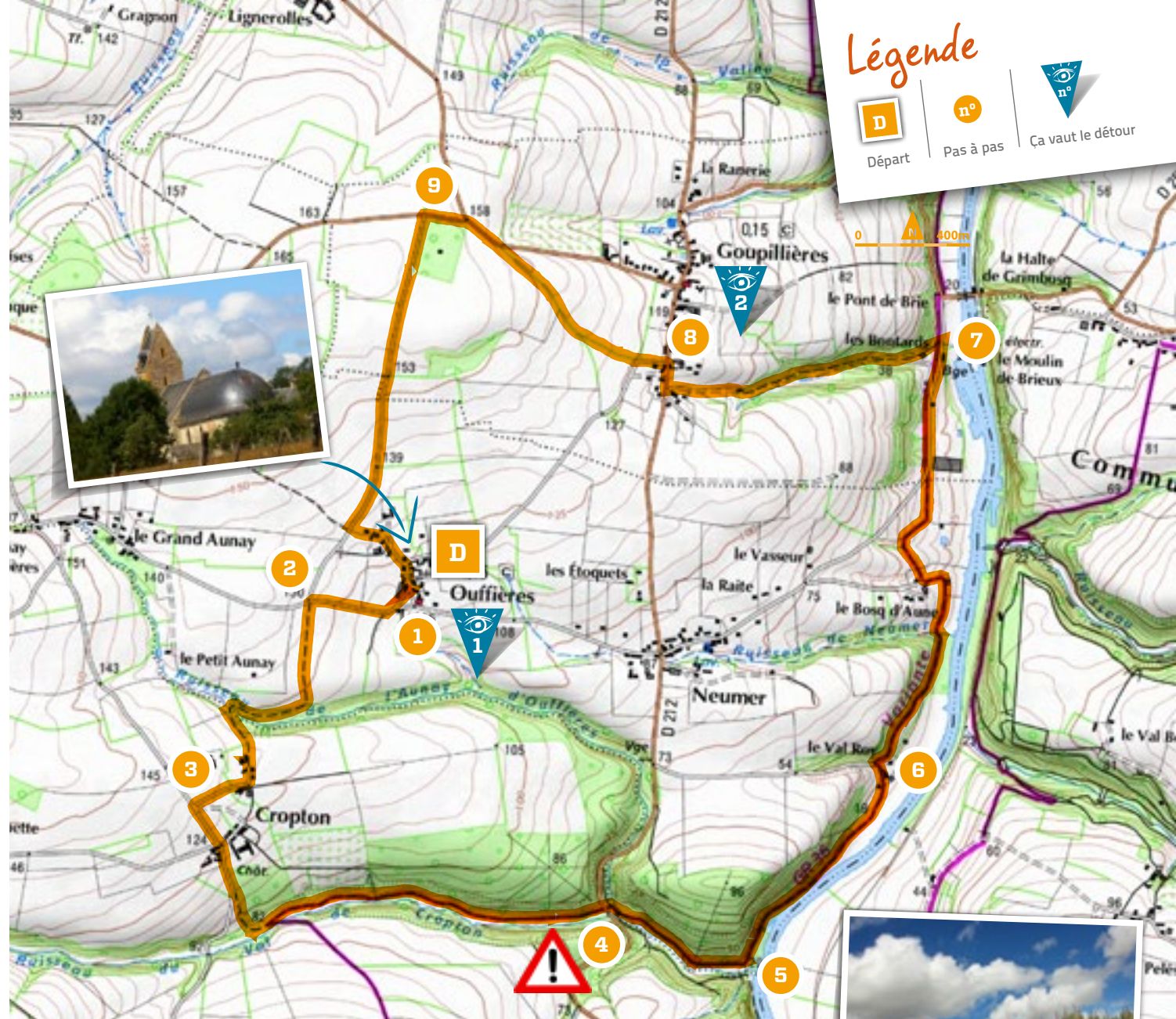
5 Au bout de ce dernier, tourner à gauche et longer le fleuve «Orne» jusqu'au Val Roy. Avant la réserve à incendie, tourner à droite.

6 Continuer sur le chemin jusqu'au village Le Bosq D'Aune. A la sortie du chemin, emprunter le chemin sur la droite jusqu'à la route. Puis poursuivre à droite sur cette route pendant 500 m.

7 Au village les «Bontards», prendre le chemin à gauche situé face au barrage qui rejoint la D212.

8 Emprunter la route à droite sur 150 m. Tourner à gauche par la petite route (C3 Ouffières) sur 150 m, et poursuivre sur le chemin à droite. Très humide l'hiver, possibilité de contourner ce chemin par le bourg de Goupillières

9 A la sortie du chemin, prendre la petite route à gauche sur 200 m et continuer sur la D 213 à gauche. Prendre le premier chemin à gauche sur 800 m et emprunter la petite route de gauche pour rejoindre votre point de départ.



Légende

D Départ

n° Pas à pas

Ça vaut le détour

