







La VéloWestNormandy

# DE GUÉRON À LA FERRIERE-HARANG



-  Voies vertes et pistes cyclables
-  Voies partagées
-  Boucle vélo
-  difficile

#### SERVICES

-  Office de Tourisme
-  Aire de service vélo : parking vélo - point d'eau - WC - table de pique-nique
-  Station de recharge VAE
-  Aire de pique-nique
-  Aire camping-cars

#### DÉCOUVERTES

-  «Village de Caractère du Calvados»
-  Site patrimonial
-  «Jardin remarquable»
-  Espace naturel sensible
-  Activités de Loisir
-  Point de vue



## SE GUIDER avec son smartphone

Déplacez-vous à vélo avec un GPS (en privilégiant les voies sécurisées)  
**Téléchargez l'application Géo vélo**

Trouver une balade ou une voie verte, rendez-vous sur l'application Cirkwi ou sur le site web **velo.calvados.fr**



