

LES ATOUTS CHARME DE CETTE BALADE



1

L'église Saint-Martin de Langrune-sur-Mer

Classée aux Monuments Historiques depuis 1840, elle fut construite au XII et XIIIème siècle. Sa construction révèle différentes influences architecturales de l'art Roman jusqu'à l'apogée du Gothique. Elle abrite les reliques du martyr romain Saint Héliodor ainsi qu'une copie du tableau du peintre Florentin Sogliani, la Vierge à l'enfant avec Jean-Baptiste.



2

La Fontaine des Trois Grâces

Cette fontaine est une réplique du XIXème siècle en métal fondu d'une célèbre statue de Germain Pilon. L'originale, conservée au musée du Louvres est en marbre et fut commandée par Catherine de Médicis en 1561 pour recevoir le cœur de Henri II. Cette fontaine fut longtemps exposée Boulevard Leclerc à Caen.



3

L'ancienne voie romaine

Ce tracé de voie romaine correspond à une section du tracé de la route de crête, à environ un kilomètre du littoral. Elle rejoignait Bayeux-Lillebonne et était l'une des plus importantes voies de la région permettant le franchissement de l'Orne au niveau de Bénouville.



4

La Falaise du Cap Romain

Haute de 6 à 7 mètres au maximum, elle s'étend sur environ 500 m de longueur à la limite des deux plages de Bernières-sur-Mer et de Saint-Aubin-sur-Mer. Classée réserve naturelle nationale depuis 1984, son érosion naturelle a mis en évidence dans les calcaires de la partie moyenne de cette falaise, et localement sur l'estran rocheux, des récifs d'éponges fossiles d'âge jurassique, remarquablement bien conservés avec leur faune d'accompagnement.



5

Passages & venelles

Particularités originales de Saint-Aubin, ils conduisent tous directement à la mer. L'étroitesse de certains passages permettait au vent de s'engouffrer et de sécher les filets de pêches accrochés aux longs murs de pierres qui bordaient les maisons de pêcheurs.



6

Villas du bord de mer (privés)

La première villa est construite au début des années 1860 sur la dune par le grand architecte des monuments historiques Ruprich-Robert. La grande période de construction commence en 1870 et s'intensifie surtout après l'arrivée du chemin de fer en 1876.



SIGNALER
UN PROBLÈME
sentinelles.sportsdenature.fr

INFOS UTILES

SECOURS
112



AUTRES
BALADES

NORMANDIE
COEUR
DE
NACRE
TOURISME

Niveau 1
Facile

8km

2h

« De la plage des enfants à la Reine de l'Iode »

Balade urbaine entre bord de mer et ancienne voie romaine



© N. Papouin

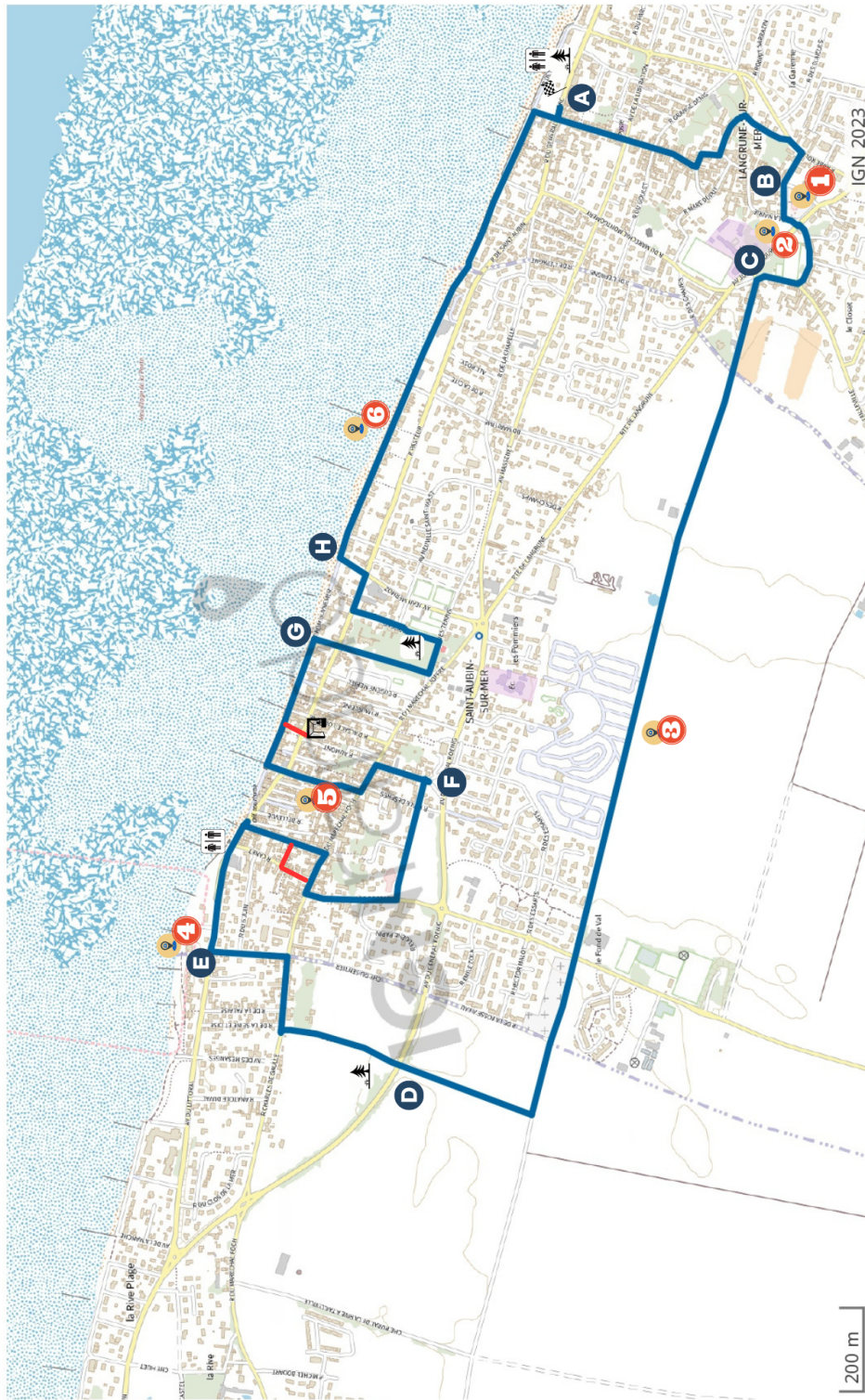
Ne pas jeter sur la voie publique



WWW.COEURDENACRETOURISME.COM

Calvados
Un amour de Normandie



PAS À PAS



200 m

IGN
rando

Imprimé avec ignrando.fr, le 10/05/2023

 Point d'intérêt
 Aire de pique-nique

 Toilettes publiques
 Variante

 Toilettes publiques
 Aire de pique-nique
La Halle, salle expo

- A** Départ du parking en face de la stèle du 48ème Commando, place du 6 Juin à Langrune-sur-Mer. Prenez sur votre gauche et remontez la rue de la Mer tout droit jusqu'à la fourche. Prenez sur votre gauche et encore à gauche rue du Moulin puis tournez à droite rue Abbé Rolland et ensuite à droite rue de l'ancienne mairie.
- B** Traversez et allez tout droit en longeant le mur de l'église puis à gauche. Traversez la route et allez tout droit en contournant les terrains de tennis par la voie du 48ème Commando.
- C** Prenez à gauche sur voie romaine sur environ 1,5kms. Vous quittez Langrune-sur-Mer pour Saint-Aubin-sur-Mer. Au niveau du centre équestre, traversez la rue, passez le cimetière et à 400 mètres, prenez le chemin sur votre droite à travers champs.
- D** Traversez la route avec une grande vigilance et allez tout droit. Prenez à droite dans la grande rue et ensuite la 3ème rue à gauche, rue de la Libération.
- E** Au bout, prenez à droite la rue de Verdun, ensuite la deuxième à droite rue des bains puis encore à droite rue du Maréchal Foch et à gauche rue de l'Abbé Bossard. A l'église, tournez à gauche avenue de la Marne jusqu'à la place de la gare.
- F** Prenez à gauche l'avenue Georges Pépineau, tournez à gauche puis tout de suite à droite dans la rue Dupuy. Cette rue, courte en apparence, peut faire penser à une cour, allez y puis empruntez la venelle sur votre droite pour rejoindre la plage. Suivez la mer jusqu'à la place du Général De Gaulle.
- G** Au niveau de la place du Général De Gaulle, traversez la route, et partez en direction du parc Pillier. Traversez-le. Aussitôt à gauche redescendez par l'avenue Roger et tournez à droite. Après le casino, empruntez la fosse aux chats.
- H** Prenez sur votre droite la digue de Saint-Aubin sur Mer et allez tout droit jusqu'à la place du 6 juin de Langrune-sur-Mer.