

Sentier nature de Blonville-Villers-sur- Mer



Consultez ce circuit sur
votre ordinateur ou votre mobile

www.cirkwi.com/circuit/71838








Légende : Marais B-V Patrick Henry
Credit : Patrick Henry

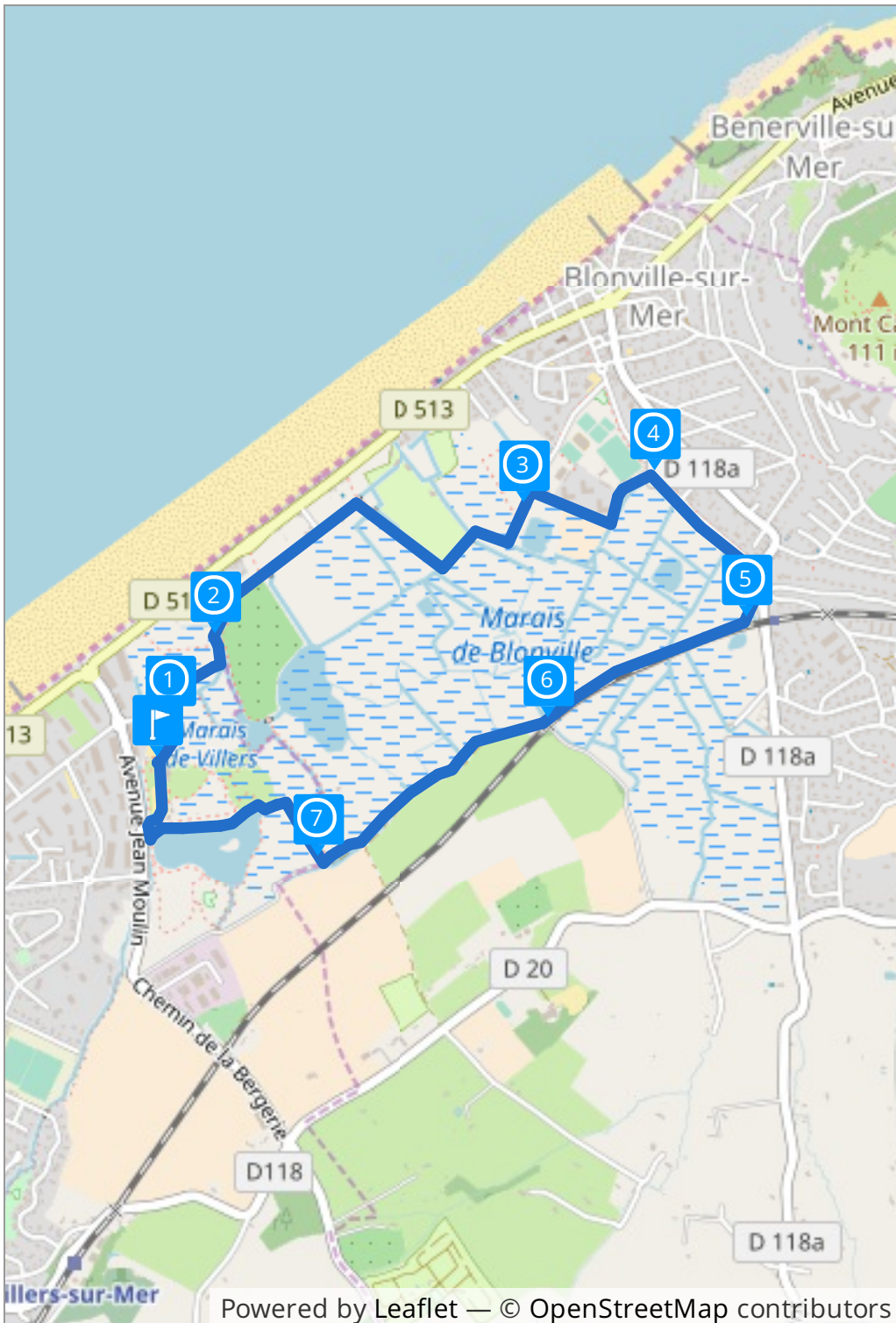
Ces marais s'étendent sur près de 120 ha et offrent aux oiseaux un lieu de quiétude pour leur nidification. Depuis quelques années, des Cigognes blanches viennent même y nicher, une plate-forme pour faciliter leur nidification a d'ailleurs été installée en leur faveur.

Départ : **49.328057, 0.013055**
VILLERS-SUR-MER

Style du circuit :

Difficulté :  **1h 30m**


Distance :  **4.7 km**  6 m  0 m
 3 m  0 m



Powered by Leaflet — © OpenStreetMap contributors



Altitude : 0m

1

Au parking prendre à gauche traverser la passerelle en bois, suivre le cheminement à droite.



Altitude : 0m

2

A 260 m, traverser une seconde passerelle suivre le chemin à gauche et rester sur ce chemin.



Altitude : 0m

3

A 1200 m prendre à droite.



Altitude : 0m

4

A 300 m prendre de nouveau à droite.



Altitude : 0m

5

A 600 m prendre encore à droite et longer la voie ferrée.



Altitude : 0m

6

A 500 m au croisement prendre à droite.



Altitude : 0m

7

A 800 m prendre la seconde entrée à droite. Suivre le cheminement et longer le

plan d'eau jusqu'à retrouver le Paléospace.

Auteur :

Calvados Département

<http://www.calvados.fr>