

# Un patrimoine de qualité à proximité

Les Monts d'Eraines offrent un panorama rassemblant les horizons de la plaine de Falaise, la côte du Pays d'Auge et les collines du bocage.

Aux environs, un patrimoine bâti de très grande qualité est visible : chapelle romane de Sainte-Anne d'Entremont, château du XVIII<sup>e</sup> siècle de Versainville, bâti rural et villageois préservé des communes proches.

Ce patrimoine, témoin de la prospérité de la plaine de Falaise, met en scène le matériau local : un calcaire aux couleurs chaudes, particulièrement bien adapté à la sculpture et aux appareillages soignés.



Un détail d'appareillage laissant apparaître le matériau géologique : plaquette calcaire et calcaire massif.



Le château de Versainville, un des plus beaux de la plaine de Falaise.

# Un réseau de sentiers à thèmes

Plusieurs boucles de randonnée et sentiers balisés sillonnent les Monts d'Eraines à la rencontre des ambiances de coteaux calcaires. Le sentier des orchidées, le circuit des terres noires, le circuit du coteau de Mesnil Soleil ainsi que le GR du Pays de Falaise permettent une découverte du secteur sur des balades de quelques heures ou à la journée.

Les alentours de Mesnil Soleil offrent des perspectives ouvertes sur la Plaine.



# Environnement & milieux

La butte des Monts d'Eraines se présente comme un plateau calcaire du Jurassique entaillé de petits vallons secs aux pentes relativement abruptes, parsemé de bois et de pelouses.


Les expositions sud et sud-ouest, offrant un fort ensoleillement, ainsi que des sols fins et filtrants expliquent la présence d'une végétation remarquable représentative d'une période plus chaude du quaternaire.

Ainsi, le contraste est saisissant entre une plaine céréalière, sans grand intérêt écologique et les Monts d'Eraines où l'on compte près de 400 espèces de plantes, accompagnées de plusieurs centaines d'insectes parfois très rares.

Le coteau de Mesnil-Soleil et le vallon des Rouverets comptent parmi les pelouses calcicoles les plus riches de Basse-Normandie et méritent une attention particulière.



Disparue du nord-ouest de la France, la Brunelle à grandes fleurs résiste à Mesnil Soleil.



Moins rare que la Brunelle à grandes fleurs, la Phalangère rameuse n'est plus présente que sur deux sites en Normandie.

Le coteau de Mesnil Soleil est ce que l'on appelle un « coteau calcaire ». Exposé plein sud, il offre un milieu chaud et sec de type méditerranéen.

Classé Réserve Naturelle nationale depuis 1981, il s'étend sur 25 ha. C'est l'une des quatre réserves qui, en France, protègent spécifiquement les pelouses calcaires. La richesse et la fragilité du milieu nécessitent quelques précautions quant à sa fréquentation.

La circulation et le stationnement des véhicules, la chasse, le motocross et le deltaplane y sont interdits.

Le vallon des Rouverets, d'une superficie de 34 ha, présente des caractéristiques similaires au coteau de Mesnil Soleil.

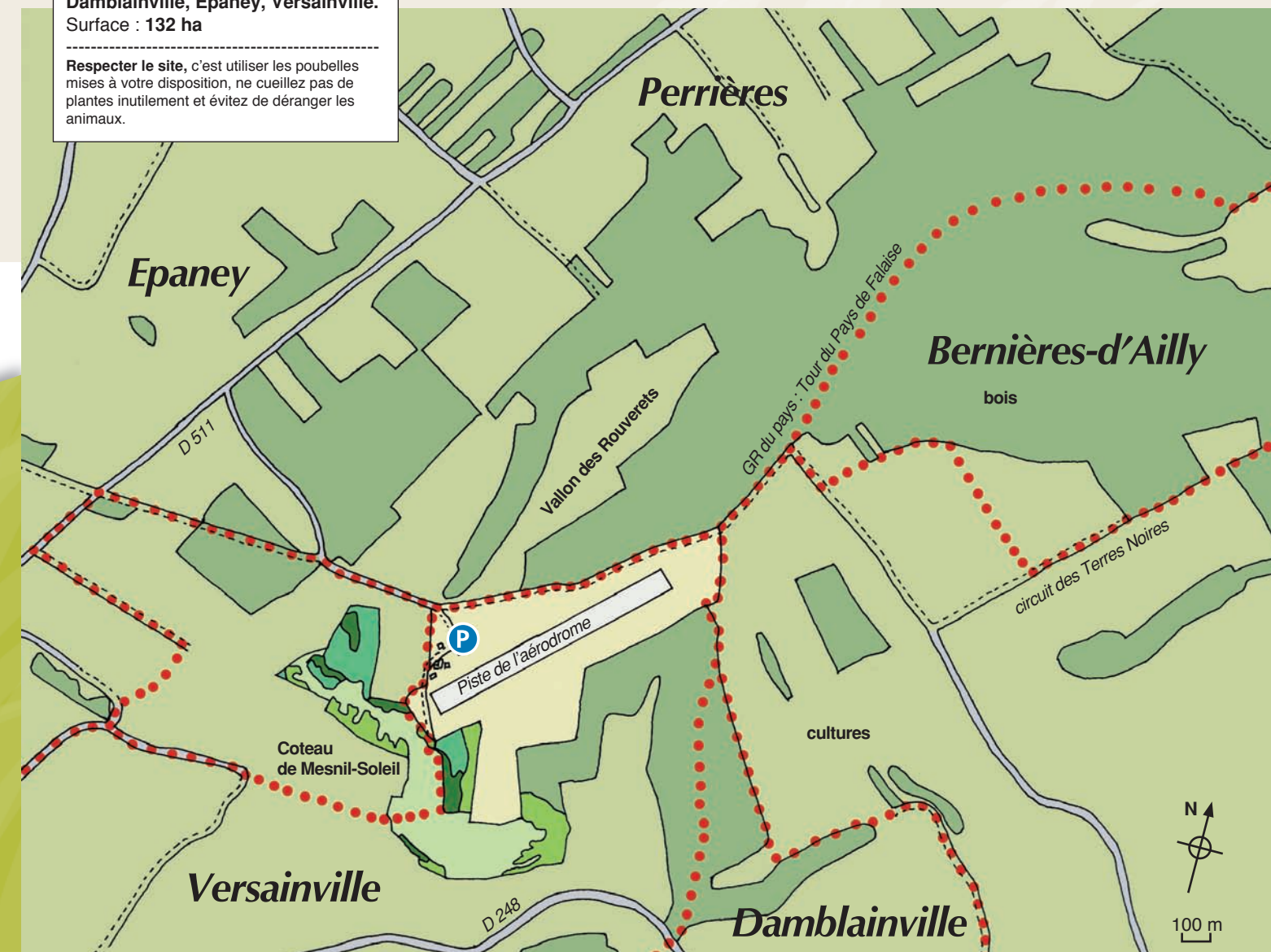
Traditionnellement, le pâturage de troupeaux sur les coteaux calcaires maintenait une végétation basse. À Mesnil Soleil, un petit troupeau de moutons a joué ce rôle jusqu'en 1992. Il est maintenant assuré par un troupeau de vaches bretonnes Pie Noire.

La présence d'habitats naturels et d'insectes (le Lucane cerf-volant, plus grand coléoptère d'Europe et l'Écaille chinée, papillon nocturne) d'importance communautaire ont justifié l'inscription du site au réseau Natura 2000.

## Espace naturel sensible des Monts d'Eraines

Communes concernées : Damblainville, Epaney, Versainville.  
Surface : 132 ha

Respecter le site, c'est utiliser les poubelles mises à votre disposition, ne cueillez pas de plantes inutilement et évitez de déranger les animaux.



### Réserve naturelle nationale du Coteau de Mesnil-Soleil

- Itinéraires piétons
- Forêt mixte
- Forêt de résineux
- Pelouse calcaire
- Forêt de feuillus
- P Parking



# Les espaces naturels sensibles du Calvados

Département de transition entre le Massif Armoricaïn et le Bassin Parisien, avec une large façade maritime, le Calvados possède une grande diversité d'espaces naturels présentant un fort intérêt du point de vue écologique et paysager.

Depuis 1977, le Conseil général du Calvados s'est engagé à préserver et valoriser ces espaces et à les ouvrir au public. A ce jour, plus de 1 200 hectares ont été acquis, soit par le Département, soit par le Conservatoire de l'Espace Littoral et des Rivages Lacustres auquel il délègue son droit de préemption sur 8 zones.

Le 22 novembre 2004, le Conseil général a approuvé son schéma départemental en faveur des Espaces Naturels Sensibles pour constituer à terme, un réseau de 49 sites portant sur 5 000 hectares.

## Comment trouver les Monts d'Eraines ?



Conception graphique : Lithosphère. Imprimé sur papier recyclé  
Crédits photos, illustrations et textes : Conseil Général du Calvados - SM «Calvados Littoral Espaces Naturels» - CPIE Vallée de l'Orne

# Le coteau des orchidées

Près de 1 000 espèces animales et végétales sont répertoriées sur le site

Si les orchidées sont les plantes les plus emblématiques des pelouses calcaires (on en recense une vingtaine), d'autres fleurs et mousses rares participent à l'exceptionnelle richesse écologique du site.

Associés aux espèces végétales, de nombreux insectes fréquentent les lieux et ne pourraient pas survivre sans elles.



L'Epipactis rouge, également appelée Helléborine rouge, est une orchidée dont les fleurs délicates exhalent une odeur vanillée.



Plante toxique, le Dompte-venin possède des graines portant de longs poils avec lesquels on a essayé, sans succès, de faire des étoffes analogues aux étoffes de coton.



Le Gazé est un papillon dont les populations sont en régression. Il affectionne les rosacées, comme ici une Spirée Filipendule.



Orchidée relativement commune, l'Ophrys abeille attire spécifiquement les abeilles dont elle reproduit la forme sur son labelle (gros pétale inférieur).



L'Orchis bouc tire son nom de l'odeur désagréable qu'elle dégage et qui lui vaut de nombreux noms populaires dont celui de Satyre fétide.

# Protéger, aménager, gérer

L'Etat et le Conseil général du Calvados, propriétaire de la réserve établissent chaque année un programme d'interventions sur la base des propositions du conservateur de la réserve.

Un espace naturel ne s'entretient pas tout seul. Il suppose une bonne connaissance et une gestion adaptée pour en maintenir la richesse écologique.

Ceci est particulièrement vrai pour un site de coteau calcaire comme le Mesnil Soleil qui, si on le laissait évoluer « naturellement », se boiserait progressivement.

Ainsi, pour conserver la richesse patrimoniale du site :

- un certain nombre de pins sylvestres ont été éliminé,
- une gestion agropastorale, effectuée avec un troupeau de vaches de race Bretonne Pie Noire, maintient le milieu ouvert.



Choisies pour leur côté rustique, les vaches bretonnes Pie Noire participent activement à la gestion écologique du site et à son entretien.



# Les Monts d'Eraines

Les Monts d'Eraines offer a panorama reminiscent of the Falaise plain horizon, the Pays d'Auge coast and the Bocage hillsides combined.


Every year, the State and the Conseil Général du Calvados (Calvados Council), owners of this natural reserve elaborate a programme of interventions based on recommendations from the reserve's conservator.

Of the entire zone covered by the Monts d'Eraines, the Conseil Général has, since 1992, acquired approximately 43 hectares, 25 of which are situated within the Coteau du Mesnil Soleil natural reserve.

This south-facing and abruptly sloping hillside benefits from a fine and dry soil, offering Mediterranean type vegetation.

Management of the site aims at maintaining and developing grassland where orchids, graminaceae and other rare or very rare flowering plants thrive.

The hillside's surroundings are rich in architectural heritage (manor-houses, châteaux, churches and villages) accessible via a series of footpaths.



Les Monts d'Eraines

Espaces Naturels Sensibles du Calvados

# Les Monts d'Eraines