




# Circuit de la Brèche au Diable

## Légende



### La légende de la Brèche au Diable


La légende attribue au diable lui-même la paternité de ce site grandiose. En effet, Saint-Quentin s'étant retiré ici pour vivre sa vie d'ermite, il voulut venir en aide à la population toujours en butte aux caprices du Laizon. Pour ouvrir un passage aux eaux du ruisseau, il fit un pacte avec le diable. Si celui-ci après avoir ouvert une brèche dans la roche, parvenait à surmonter une épreuve, alors il serait maître de son âme. Le bon ermite demanda alors au diable de laver une toison dans le ruisseau, mais il s'agissait d'une toison de bouc et le diable ne put lui donner la blancheur de l'agneau. Ce qui permit à Saint-Quentin de sauver son âme sans renier sa parole.

## Pour + d'infos

OFFICE DE TOURISME  
DU PAYS DE FALAISE

Boulevard de la Libération  
14700 FALAISE  
Tél. +33 (0)2 31 90 17 26  
Fax : +33 (0)2 31 90 98 70  
info@falaise-tourisme.com  
www.falaise-tourisme.com

## Numéros utiles

Météo   
**32 50**

## En cas d'urgence



**112** | secours à partir d'un portable

**15** | samu

**18** | pompiers



De la Suisse Normande  
au Pays de Falaise à cheval

# Circuit de la Brèche au Diable

Pratiques autorisées 



circuit

**14**

37 km  
8 h



Photos © Audrey Cheveau / Jacques Basile



Calvados Tourisme  
8 rue Renoir  
14054 Caen cedex 4  
Tél. +33 (0)2 31 27 90 30  
Fax : +33 (0)2 31 27 90 35  
tourisme@calvados.fr

www.calvados-tourisme.com

## Départ de Perrières

### Balilage

bonne direction 

changement de direction 

mauvaise direction 

# Circuit de la Brèche au Diable



## Pas à pas

D

Parking du Stade Municipal de Football de Perrières. À la sortie du parking, prendre à gauche et au carrefour poursuivre tout droit. Descendre cette voie goudronnée jusqu'à un ruisseau. Continuer ce chemin ombragé qui va traverser ensuite une vaste plaine. Quitter progressivement le circuit pédestre du Lavoir pour vous orienter vers la D511.

1

Traverser avec beaucoup de prudence pour s'engager dans le chemin en face. Faire 800 m environ et à la 1<sup>re</sup> intersection tourner à gauche. Vous cheminez au pied des Monts d'Eraines en ligne droite sur 2 km environ. À hauteur du centre équestre Rando Loisirs, prendre à gauche au niveau des 1<sup>res</sup> clôtures.

2

Rejoindre et traverser à nouveau (prudence) la D511, pour vous engager dans une voie goudronnée qui rejoint la D242. Pénétrer à nouveau dans le village de Perrières. À hauteur du lavoir, prendre la rue en face. À son extrémité, tourner à droite et aussitôt à gauche. Escalader ce chemin jusqu'à l'ancienne « Carrière au Loup ».

3

Puis continuer tout droit tout en descendant progressivement vers Sassy. Suivre le chemin en longeant les 1<sup>res</sup> habitations. Traverser la D251 et poursuivre jusqu'à la D88. Bifurquer à gauche (prudence ! Enchaînement de virages) puis aussitôt à droite pour suivre un chemin au début goudronné. Prendre à gauche puis à droite. Suivre ce chemin de plaine sur 1,5 km environ. Au carrefour avec un petit bois, tourner à gauche puis bifurquer à droite et descendre vers Ernes. 300 m après le hangar agricole tourner à gauche.

4

À l'extrémité de ce chemin bordé d'une haie, vous vous engagez à gauche. Poursuivre tout en longeant les villages de Maizières et Rouvres. Entrer dans ce dernier et après avoir passé les premières habitations, ce chemin aboutit sur la D251. Se diriger vers Olendon en empruntant la D91.

5

Sortir du bourg tout en escaladant la départementale sur 700 m environ. Prendre la 1<sup>re</sup> à droite après les dernières habitations. Continuer jusqu'à l'intersection suivante, puis se diriger à droite vers la D261. Entrer dans le Hameau de Montpoint. À la hauteur d'une fourche, s'engager dans un chemin à gauche. Ici, le paysage se transforme. Les haies sont plus présentes. Le terrain est plus accidenté. Vous vous rapprochez de la Vallée du Laizon et de la Brèche au Diable avec ses paysages tourmentés.

6

Passer derrière les habitations de Montpoint, puis déboucher sur la D261. Prendre à gauche. Au prochain virage, s'engager dans le chemin en face. Pénétrer dans un bois puis randonner en lisière jusqu'à un hangar agricole. Tourner à droite vers la D261A. Longer à droite la départementale avec beaucoup de prudence ! Commencer à escalader puis bifurquer à gauche vers un petit sentier serpentant vers l'église d'Ouilly le Tesson.



7

À son terme, emprunter la rue des Ifs. Au carrefour, prendre la rue des frères Vigouroux puis le chemin des Rotours à gauche. Sortir du village et longer le Laizon jusqu'à la 261B (Hameau de Saint-Quentin). Tourner à droite (Attention ! carrefour et virage sans visibilité !). Puis aussitôt à gauche vers le plateau de la Brèche. Grimper sur 600 m jusqu'à un carrefour dans le sous-bois.

8

Tourner à gauche. Traverser un bois se transformant en une zone occupée principalement par des genêts. À l'extrémité du plateau, bifurquer à droite pour descendre vers le cœur de la Brèche au Diable, attention descente raide. Au bord de la rivière, prendre à droite puis à gauche tout en traversant la rivière, le Laizon. Admirer le chaos rocheux qui s'offre à vos yeux. Passer 2 habitations longeant le chemin puis s'engager dans le sentier menant au Mont Joly. Tourner à droite et rejoindre la 261a. Tourner à gauche puis prendre le 1<sup>er</sup> sentier à gauche descendant à nouveau dans la Brèche. Le terrain est ici extrêmement boueux. Le bruit du torrent est impressionnant. Au carrefour de Saint-Quentin, tourner à droite (D261B) puis prendre le 1<sup>er</sup> chemin à gauche. Franchir la vallée et monter en sous bois. Virer à droite, suivre la D261A à gauche sur 100 m et prendre le chemin à droite sur 500 m (panorama). À la croisée, emprunter le chemin à droite et continuer tout droit jusqu'à Olendon.

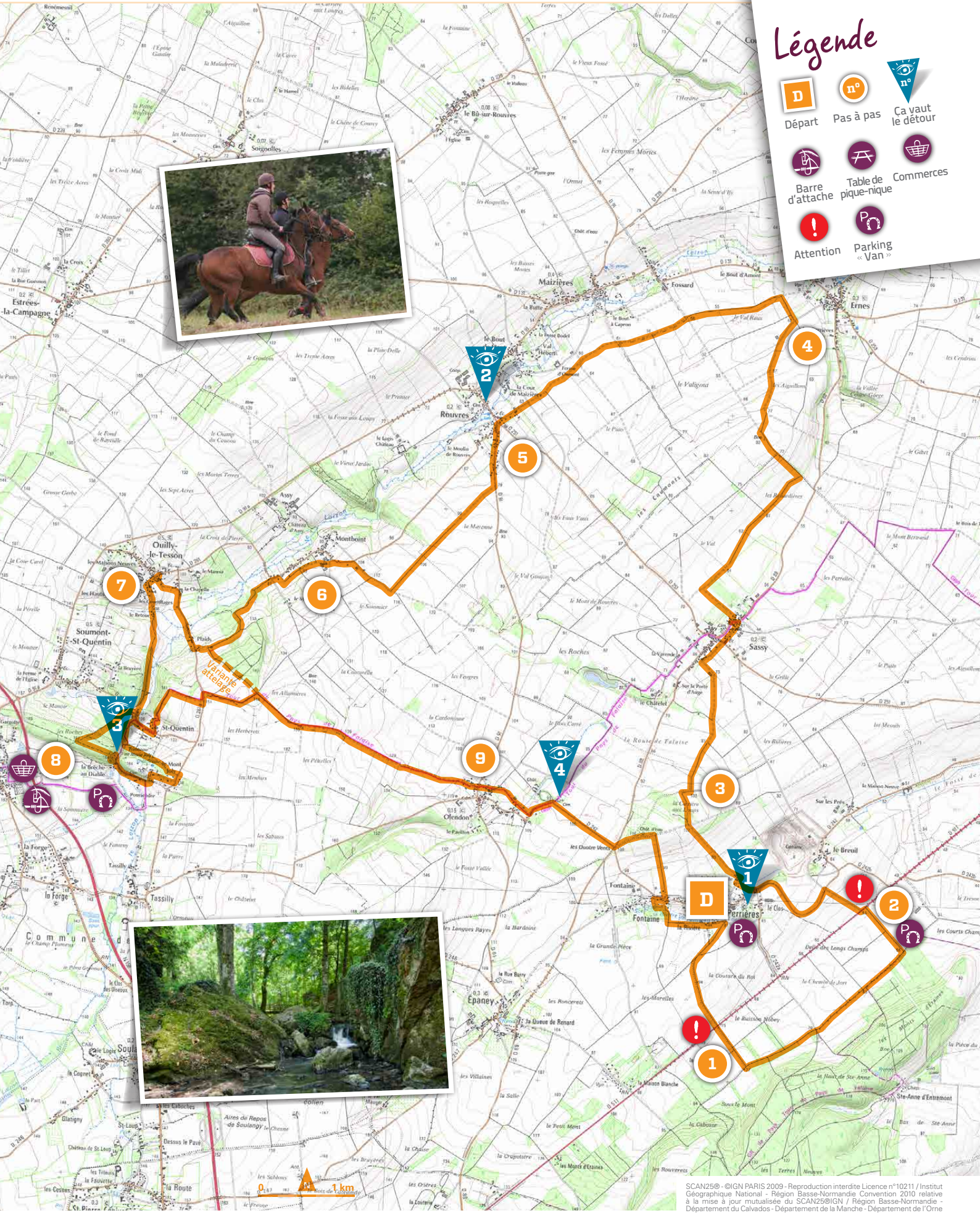
9

À Olendon traverser la D91, poursuivre tout droit, puis emprunter la D242 à gauche en direction de l'église. Suivre la départementale jusqu'au carrefour des 4 vents. S'engager dans le chemin en face bifurquant à gauche. Cheminer en lisière de bois. À hauteur du château d'eau descendre vers Fontaine d'Epaney. Tourner à droite sur la D242 puis s'engager dans la route « en sens interdit » puis prendre le chemin à gauche et descendre vers la Rivière pour rejoindre votre point de départ.

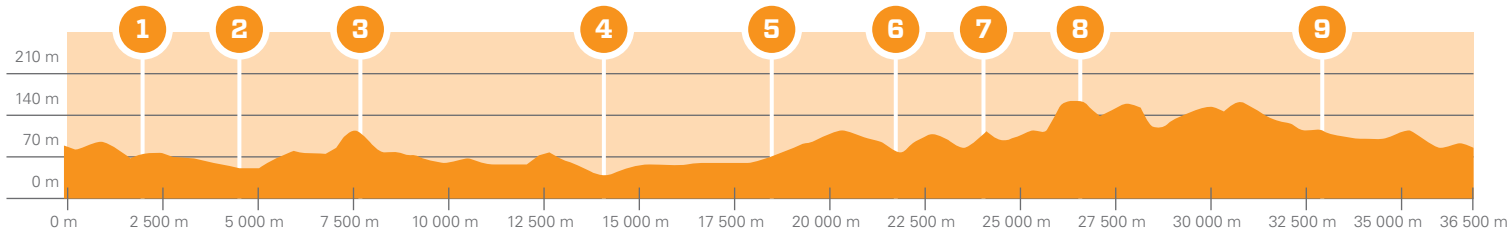


# Légende

-  Départ
-  Pas à pas
-  Ca vaut le détour
-  Barre d'attache
-  Table de pique-nique
-  Commerces
-  Attention
-  Parking « Van »



SCAN25® - ©IGN PARIS 2009 - Reproduction interdite Licence n°10211 / Institut Géographique National - Région Basse-Normandie Convention 2010 relative à la mise à jour mutualisée du SCAN25/IGN / Région Basse-Normandie - Département du Calvados - Département de la Manche - Département de l'Orne







# Circuit de la Brèche au Diable



## Ça vaut le détour


### Le prieuré de Saint-Vigor de Perrières

L'église Saint-Vigor fait partie d'un ensemble architectural constitutif du prieuré de Perrières fondé en 1076 par Richard de Courcy. Cet édifice figure parmi les beaux exemples du style normand du temps de Guillaume le Conquérant par son élan vertical, sa sobriété et son équilibre. En passant entre la rivière et l'abside de l'église, vous découvrirez la façade monumentale de la grange aux Dîmes. D'une impressionnante dimension (8,50m x 30m de long), elle rend compte de l'importance des revenus des terres dépendant du prieuré. Considérée, par l'historien Lucien Musset, comme la plus grande de Basse-Normandie, sa capacité permettait de stocker 40 000 gerbes de blé, attestant la richesse du prieuré au Moyen-Age. (propriété privée, ne se visite pas)



### Église Notre Dame de Rouvres

L'édifice impressionne par ses proportions et son plan inhabituel dans la région. Il offre une extraordinaire palette architecturale qui en fait une véritable curiosité dans le paysage bâti du Pays de Falaise. Notre Dame de Rouvres fut construite entre le XII<sup>e</sup> siècle (pour le Chœur et le transept) et le XIV<sup>e</sup> siècle (pour la nef). L'originalité de la construction fait encore débat. Est-ce du à la juxtaposition de deux églises appartenant à deux curés différentes jusqu'en 1660 (appartenant au diocèse de Sées), ou tout simplement la volonté de construire une nouvelle église qui n'a pas été jusqu'à son terme ? (fermée, ne se visite pas)



### La Brèche au Diable

Site naturel unique dans la région, les deux promontoires rocheux surplombant le Laizon offrent aux promeneurs un superbe panorama. Cette terre de légendes est également un site archéologique de première importance où furent découverts un abri sous roche et des polissoirs qui attestent d'une très ancienne occupation humaine du site.

#### Plateau du Mont Joly :

Plateau dominant la Brèche au Diable et faisant face au plateau des Roches, il se trouvait vers 3500 avant JC. au cœur d'un grand complexe d'extraction du silex.

#### Le tombeau de Marie Joly :

Dans cet ensemble funéraire qui domine la Brèche au Diable fut enterrée en 1798 Marie Elisabeth Joly, célèbre actrice de la Comédie Française. Le tombeau, qui est au cœur d'une enceinte, est en forme de sarcophage. (visite possible sur demande)



### Église St-Jean-Baptiste Presbytère - Château d'Olendon

Cette église (XII<sup>e</sup> et XIX<sup>e</sup> siècles) est excentrée du village, édifée dans un site regroupant le presbytère et le château. L'édifice est composé d'un chœur roman et d'une nef gothique. Une statue de Saint-Jean-Baptiste orne le clocher et la nef possède un ensemble de modillons aux décors variés. L'édifice abrite les pierres tombales de la famille d'Ouezy. Accolé à l'église paroissiale, le presbytère est accessible par un porche XVI<sup>e</sup> siècle. L'ensemble comprend un logis du début du XVIII<sup>e</sup> siècle et une grange aux dîmes. L'abbé Jean Daligault, mort en déportation, a habité en ce lieu de 1930 à 1936.

Séparé de l'église par un parc, le château et les bâtiments d'exploitation de la ferme forment un ensemble à l'écart du village. Guillaume d'Ouezy fit construire, en 1614, le château sur l'emplacement d'un ancien manoir. Sa façade nord date de cette époque, son style étant proche des manoirs Louis XIII du Cotentin. En 1715, d'importants remaniements sont apportés afin de mettre la façade sud au goût de l'époque, devenant l'accès principal. (ne se visite pas)



# Charte du cavalier

1. Rester sur les chemins et sentiers balisés
2. Respecter les clôtures, refermer les barrières
3. Faire attention aux cultures et aux animaux
4. Tenir compte des consignes des chasseurs pendant les périodes de chasses traditionnelles
5. Ne pas faire de feu et ne pas fumer dans les bois ou à proximité des lisières et des broussailles
6. Ne pas jeter de détritux, les emporter avec soi
7. Rester courtois avec les riverains des chemins et les autres utilisateurs de la nature
8. Se montrer silencieux et discret, observer la faune, la flore sans la toucher
9. Respecter les équipements d'accueil, de signalisation et de balisage
10. Respecter les autres pratiquants pédestre, à quatre pattes, à deux roues
11. Se mettre au pas à tous les croisements, à proximité de piétons ou de véhicules,
12. Respecter le code de la route, le code forestier
13. Rester courtois, garder la maîtrise de son cheval en toutes circonstances



De la Suisse Normande  
au Pays de Falaise à cheval

# Fiche générale

15  
circuits



## Balisage

Type d'itinéraire	Pédestre	Équestre	VTT
bonne direction			
changement de direction			
mauvaise direction			

Photos © Audrey Chevreau / Labadille  
Jacques Basille / DR



**Calvados**  
Un amour de Normandie

Calvados Tourisme  
8 rue Renoir  
14054 Caen cedex 4  
Tél. +33 (0)2 31 27 90 30  
Fax : +33 (0)2 31 27 90 35  
tourisme@calvados.fr

www.calvados-tourisme.com



# 15

circuits

## De la Suisse Normande au Pays de Falaise à cheval

### Légende

-  Route Départementale
-  Route Nationale
-  Circuit
-  La rando des Haras nationaux
-  Chevauchée de Guillaume (en projet)
-  Commune
-  Commune de départ



Sont remerciés pour leur implication et leur participation active :  
 M. BUTEAU du Moulin du Fay, M CASTILLON de la Ferme du Mesnil,  
 M et M<sup>me</sup> CORBIN des Roulettes de la Suisse Normande, M<sup>me</sup> DELAY  
 de Rando Loisirs, M DOLBECO, M HERPIN de La Cour Anteel, M<sup>me</sup>  
 LEBRISOLLIER de l'Etape, M PLESSARD Pont d'Ouilly



Toute l'offre «La Normandie à cheval» est à retrouver sur le site internet [www.normandie-cote-nature.com](http://www.normandie-cote-nature.com)

# Centres de tourisme équestre

## Suisse Normande

### Equid'ext

Culey le Patry / Tél. 06 19 17 74 55 / [www.equidext.canalblog.com](http://www.equidext.canalblog.com)

### Ferme Equestre de la Baronnie

La Caine / Tél. 02 31 79 66 75

### Ferme du Mesnil

La Pommeraye / Tél. 02 31 69 40 94, 06 23 78 46 45

[www.fermedumesnil-randocheval.com](http://www.fermedumesnil-randocheval.com)



### Les Roulettes de la Suisse Normande

Les Moutiers en Cinglais / Tél. 06 67 13 34 84

[www.location-roulottes.eu](http://www.location-roulottes.eu)

### Moulin du Fay

Randonnées avec ânes / Saint-Lambert / Tél. 06 78 93 24 87

[www.randogite.fr](http://www.randogite.fr)

## Pays de Condé et de la Druance

### La Cour Anteol

Saint-Pierre-la-Vieille / École Française d'Équitation

Tél. 06 18 09 92 02 / [www.cour-anteol.fr](http://www.cour-anteol.fr)



## Pays de Falaise et Bocage d'Athis

### L'Étape

Saint-Germain-le-Vasson / Tél. 02 31 90 52 01

Tél. 06 14 90 34 65 / [www.equi-letape.fr](http://www.equi-letape.fr)



### Rando Loisirs

Perrières / Tél. 02 31 90 60 10, 06 81 11 67 06

[www.randoloisirs.e-monsite.com](http://www.randoloisirs.e-monsite.com)

### Centre Equestre de la Lys

Notre Dame du Rocher / École Française d'Équitation

Tél. 02 60 12 02 76 / [www.cedelalys.com](http://www.cedelalys.com)



# Soins des chevaux

## Maréchaux ferrants

### Guylain MARY

Saint-Omer / Tél. 06 72 93 31 68

### Cédric ROBIN

Meslay / Tél. 06 35 33 77 75

### Jérémy LESCARMONTIER

Norrey-en-Auge

Tél. 06 29 50 22 96

### Mickaël HODEMOND

Mutrécy / Tél. 06 24 96 43 63

## Vétérinaires

### Daniel SIMON

Thury-Harcourt / Tél. 02 31 79 66 26

### Angelo PIZZAMIGLIO

Tinchebray / Tél. 02 33 38 63 09

### Jean Marc VIEL

Trun / Tél. 02 33 36 58 67

### Clinique Vétérinaire Equine

Falaise / Tél. 02 31 90 17 79

### Clinique Vétérinaire

Cussy / Tél. 02 31 22 52 98

De la Suisse Normande  
au Pays de Falaise à cheval

# Adresses utiles

# 15

circuits



Photos © Audrey Chevreau / Labadille / Jacques Basile / DR  
Édition 2014



Label qualité pour centres équestres pratiquant l'équitation d'extérieur.



Ce label vise à identifier et à valoriser les prestations offertes en matière d'hébergement pour chevaux de passage, quel que soit le motif du déplacement.



Le label Equi-Handi Club distingue les établissements aptes à bien accueillir les personnes en situation de handicap.



# Suisse Normande

circuits

1	2	3
4	5	9

## Pharmacies

Thury-Harcourt, Saint-Rémy-sur-Orne, Clécy

## Médecins

Thury-Harcourt, Saint-Rémy-sur-Orne, Cesny-Bois-Halbout, Clécy, Saint-Laurent-de-Condé

## Commerces de bouche

Cesny-Bois-Halbout, Clécy, Donnay, Saint-Laurent-de-Condé, Saint-Rémy-sur-Orne, Thury-Harcourt

## Restaurants

Cesny-Bois-Halbout, Clécy, Culey-le-Patry, Curcy-sur-Orne, Goupillières, Le Bô, Saint-Omer, Saint-Martin-de-Sallen, Thury-Harcourt, Trois Monts

## Hébergements

### Ferme du Mesnil

La Pommeraye / Gîte rural + pré / Tél. 02 31 69 40 94  
www.fermedumeshnil-randocheval.com

### Manoir de Cantelou

Clécy / Gîte rural + pré / Tél. 02 31 69 72 72  
www.golf-de-clecy.com

### Gîte de la Cour

Campandré Valcongrain / Gîte rural + chambres d'hôtes + pré  
Tél. 02 31 79 35 50, 06 03 52 62 74  
www.gitedelacour.fr



## CHARTRE ACCUEIL CHEVAL

La charte « Accueil cheval » garantit un accueil et des services de qualité auprès des cavaliers et de leurs montures le long des itinéraires de randonnée équestre (pré ou box, espace douche, barre d'attache...)

# Pays de Condé et de la Druance

circuits

6	7
8	9

## Pharmacies

Condé-sur-Noireau

## Médecins

Condé-sur-Noireau

## Commerces de bouche

Condé-sur-Noireau (hors circuits), Lassy, Proussy, Saint-Germain-du-Crioult, Saint-Pierre-la-Vieille

## Restaurants

Condé-sur-Noireau (hors circuits), Pontécoulant, Saint-Denis-de-Méré, Saint-Germain-du-Crioult

# Pays de Falaise et Bocage d'Athis

circuits

9	10	11	12
13	14	15	

## Pharmacies

Falaise, Morteaux-Couliboeuf, Pont-d'Ouille, Potigny

## Médecins

Falaise, Morteaux-Couliboeuf, Pont-d'Ouille, Potigny

## Commerces de bouche

Berjou, Bons-Tassilly, Crocy, Falaise, Fresné-la-Mère, Jort, Menil-Hubert-sur-Orne, Morteaux-Couliboeuf, Ouilly-le-Tesson, Pont-d'Ouille, Potigny, Saint-Germain-le-Vasson, Saint-Pierre-du-Bû, Soumont-Saint-Quentin, Ussy, Villers-Canivet

## Restaurants

Pont d'Ouille, Falaise, Potigny, Saint-Germain-le-Vasson, Fresné-la-Mère, Saint-Philbert-sur-Orne (site Roche d'Oètre)

